

תכנית מס 3078 א'י

תוספת קומה אחת לשם תוספת יח"ד אחת חדשה והרחבת דירה אחת, ברחי' נחמיה 4, כרם אברהם, י-ם
תכנית מתאר מקומית

תשריט

איחוד חלוקה	מסכת ראשית
מחוז : ירושלים	תכנית שניתן מסכזה להציג והנתיים
מרחב תכנון מקומי : ירושלים	תכנית שניתן מסכזה להציג והנתיים
רשות מקומית : ירושלים	או הרשאות
שטח התכנית : 0.330 דונם	מחוז : ירושלים
תח"מ : 3078	מרחב תכנון מקומי : ירושלים
שטח מידה : 1:250	רשות מקומית : ירושלים
שטח חלקות בתכנית : 15	ירושלים

משרד המגורים
משרד התכנון והמרחב
משרד הפנים
משרד המשפטים
משרד הביטחון וההגנה
משרד החינוך והרווחה
משרד הבריאות
משרד העבודה והרווחה
משרד הרווחה ומגורים
משרד החינוך והרווחה
משרד הבריאות
משרד העבודה והרווחה
משרד הרווחה ומגורים

שלב : הפתרה	מחזור : 1
תאריך : 16.03.10	מספר : 30084
מספר חלקה : 15	מספר חלקה : 15

שטח חלקות בתכנית : 15

מספר חלקה : 15

מספר חלקה : 15

שמות וחתימות :

מגיש התכנית	מגיש התכנית
ד"ר נחמיה א. ירושלים	ד"ר נחמיה א. ירושלים
052627864	052627815

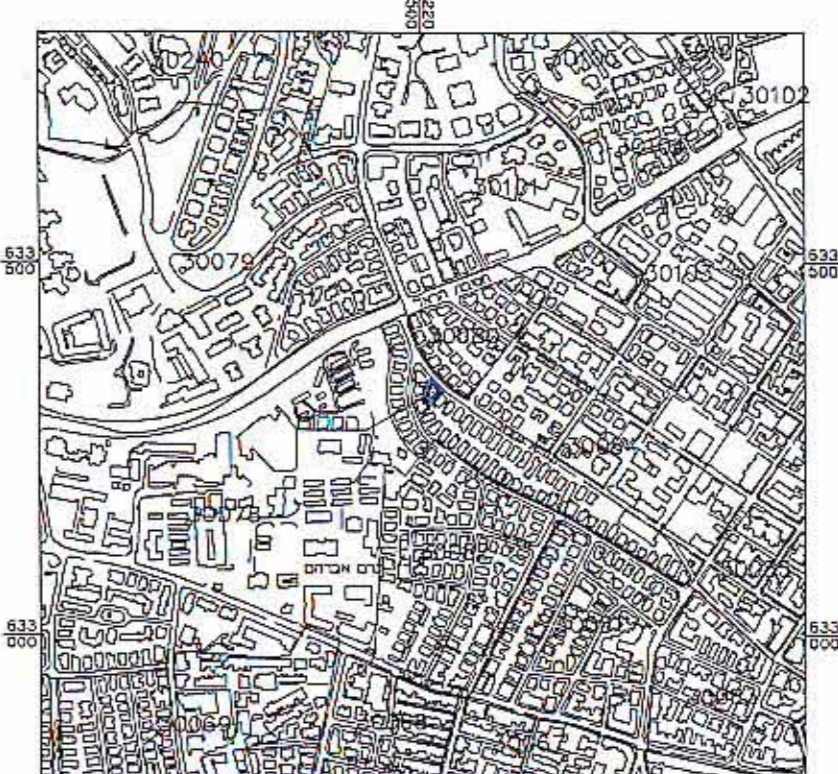
בעל חזקיות	בעל חזקיות
ד"ר נחמיה א. ירושלים	ד"ר נחמיה א. ירושלים
052627864	052627815

עורך התכנית	עורך התכנית
ד"ר נחמיה א. ירושלים	ד"ר נחמיה א. ירושלים
052627864	052627815

מועד	מועד
22.02.07	22.02.07
02-6522296	02-6522294

טבלת שטחים :

מבצ	מבצ	מבצ	מבצ
מבצ	מבצ	מבצ	מבצ
מבצ	מבצ	מבצ	מבצ
מבצ	מבצ	מבצ	מבצ



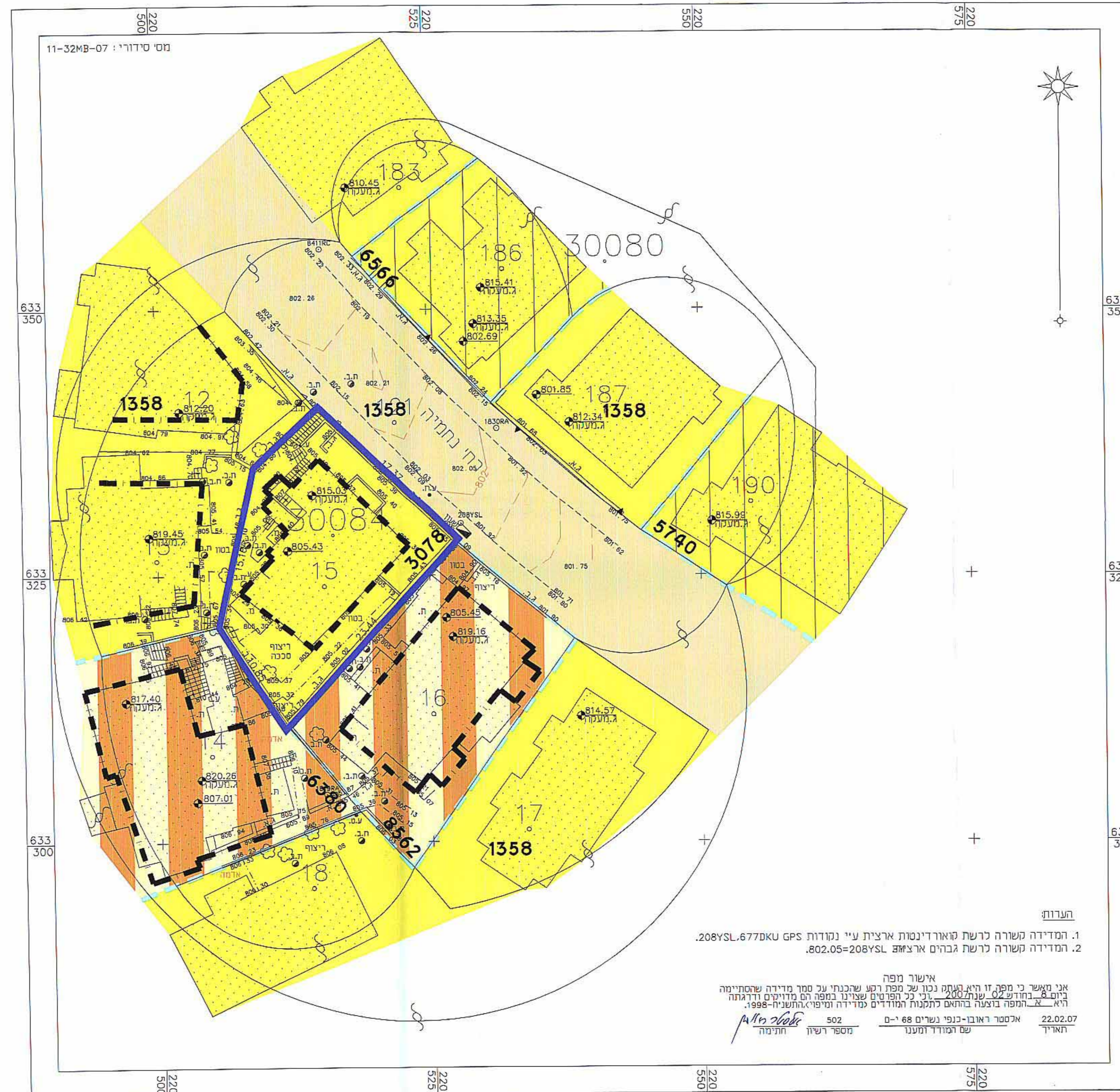
תרשים התמצאות כללית
קני"מ 1:5000



תרשים סביבה קרובה
קני"מ 1:1250

מקרא מצב מאושר

- גבול התכנית
- גבול התכנית מאושרת
- אזור מגורים 3
- אזור מגורים 3 מיוחד
- אזור מגורים מיוחד
- דרך מאושרת
- בניין קיים
- קו בניין מאושר
- גבול חלקה
- מספר חלקה
- גבול גוש
- מספר גוש

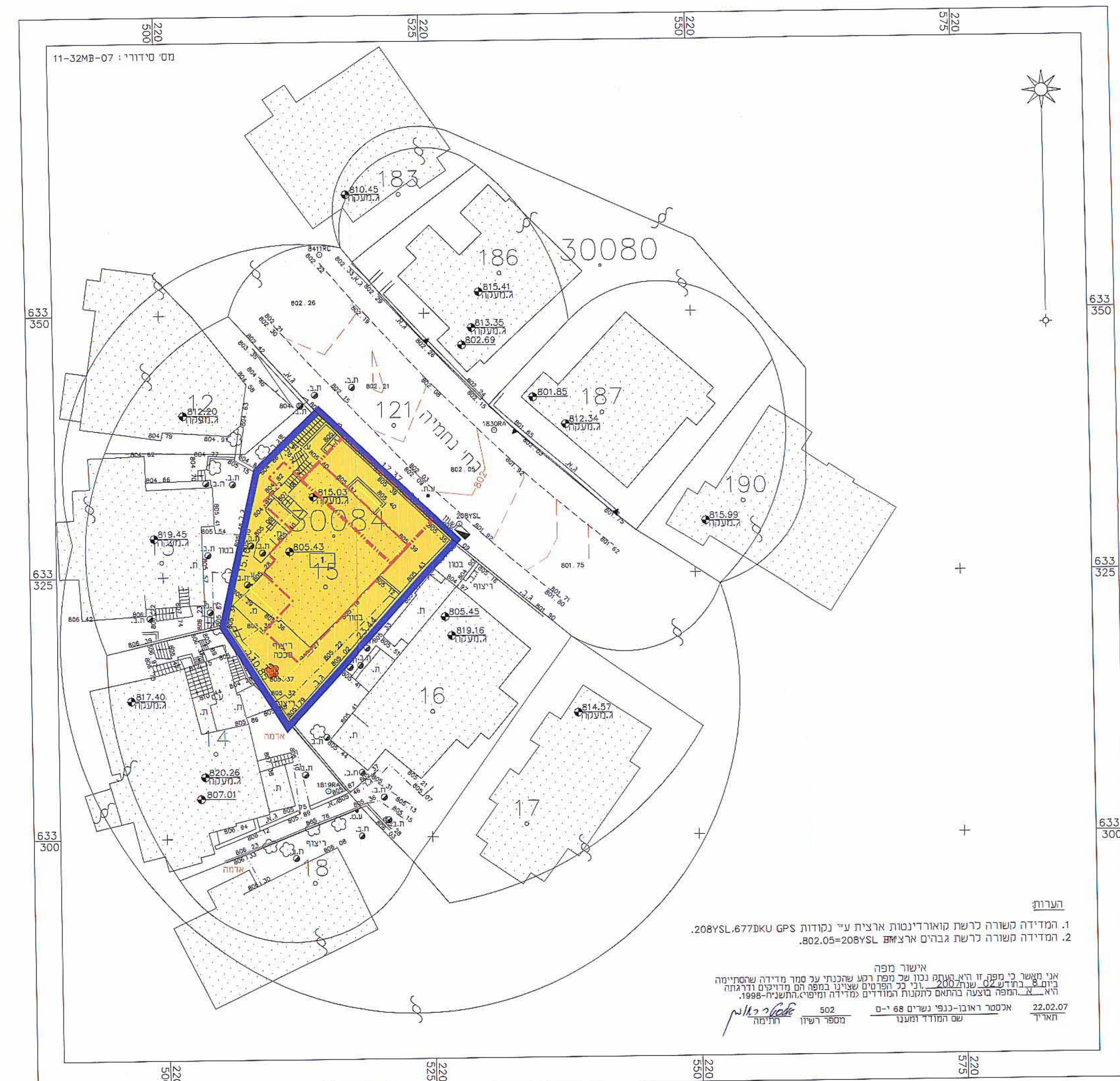


הערות:
1. המדידה נעשתה באמצעות GPS 208YSL.677
2. המדידה נעשתה באמצעות GPS 208YSL.677

מצב מאושר
קני"מ 1:250

מקרא מצב מוצע

- גבול התכנית
- אזור מגורים ב'
- בניין קיים
- קו בניין
- קו בניין תת קרקעי
- חריגות בניה להריסה
- גבול תא שטח ומספרו
- גבול חלקה
- מספר חלקה
- גבול גוש
- מספר גוש



הערות:
1. המדידה נעשתה באמצעות GPS 208YSL.677
2. המדידה נעשתה באמצעות GPS 208YSL.677

מצב מוצע
קני"מ 1:250