10/11/73

תכנית מס' 11920

הכשרת ותוספת בניה באום ליסון

תכנית מתאר מקומית

תשריט

איחוד וחלוקה	סמכות ראשית	אופי התכנית
-	ועדה מחוזית	תכנית שניתן מכוחה להוציא היתרים או הרשאות

מחוז : ירושלים
מרחב תכנון מקומי : ירושלים
רשות מקומית : ירושלים
שטח התכנית : 891 מ"ר
קנה מידה: 1 : 250

גושים וחלקות בתכנית:

גוש	סוג הגוש	חלקות בשלמותן	חלקי חלקות
30795	לא מוסדר	1	-

חותמות מוסד התכנון :

משרד הפנים מחוז ירושלים
אישור תכנית מס' 11920
הועדה המחוזית החליטה לאשר את התכנית
בישיבה מס' 24/10 ביום 14.11.16
יו"ר הועדה
מינהל תכנון

שלב: מתן תוקף
מהדורה : 1
תאריך: 14/02/2011

שמות וחתימות :

יוזם התכנית	שם: נזאר נמר כתובת: אם ליסון- ירושלים טלפון: 02-6712735	ת.ז: 081099194	חתימה דוא"ל
מגיש התכנית	שם: נזאר נמר כתובת: אם ליסון- ירושלים טלפון: 02-6712735	ת.ז: 081099194	חתימה דוא"ל
בעל הזכויות בקרקע	שם: נזאר נמר כתובת: אם ליסון- ירושלים טלפון: 02-6712735	פקס: 081099194	חתימה דוא"ל
עורך התכנית	שם: מיסק ליעוצים ועבודות הנדסה סחר קואסמי.אדריכל כתובת: בית צפפה - ירושלים 95820 ת.ד 94107 נייד: 0545774684	טלפון: 02-5834912 פקס: 02-6565035	חתימה: مسك للاستشارات والأعمال الهندسية מיסק ליעוצים ועבודות הנדסה אדר, סחר קואסמי מס. רשיון 79771 P.O.Box:94107 telefax:5834912 דוא"ל: misk2004@zahav.net.il
מודד	שם: טופ הנד הנדסה מחמוד מהאמיד כתובת: צור באהר - ירושלים טלפון: 02-6718565	פקס: 02-6723758	חתימה: מחמוד מהאמיד מודד מוסמך מ.ר. 882 א.א. פחם 90 '72- 052 דוא"ל: tophand@zahav.net.il

הצהרת המודד:

הריני מצהיר בזאת כי מדידת המפה הטופוגרפית/המצבית המהווה רקע לתוכנית זו, נערכה על ידי ביום: 10/10/10 והיא הוכנה לפי הוראות נוהל מבא"ת ובהתאם להוראות החוק ולתקנות המודדים שבתוקף. דיוק הקו הכחול והקדסטר : מדידה גרפית/קו כחול (בלבד) ברמה אנליטית/מדידה אנליטית מלאה ברמת תצ"ר(כולל הקו הכחול)

שם המודד	מספר רשיון	חתימה	תאריך
מחמוד מהאמיד	882	מחמוד מהאמיד מודד מוסמך מ.ר. 882 א.א. פחם 90 '72- 052	15/2/011

תרשים סביבה קרובה

קנ"מ 1 : 1250

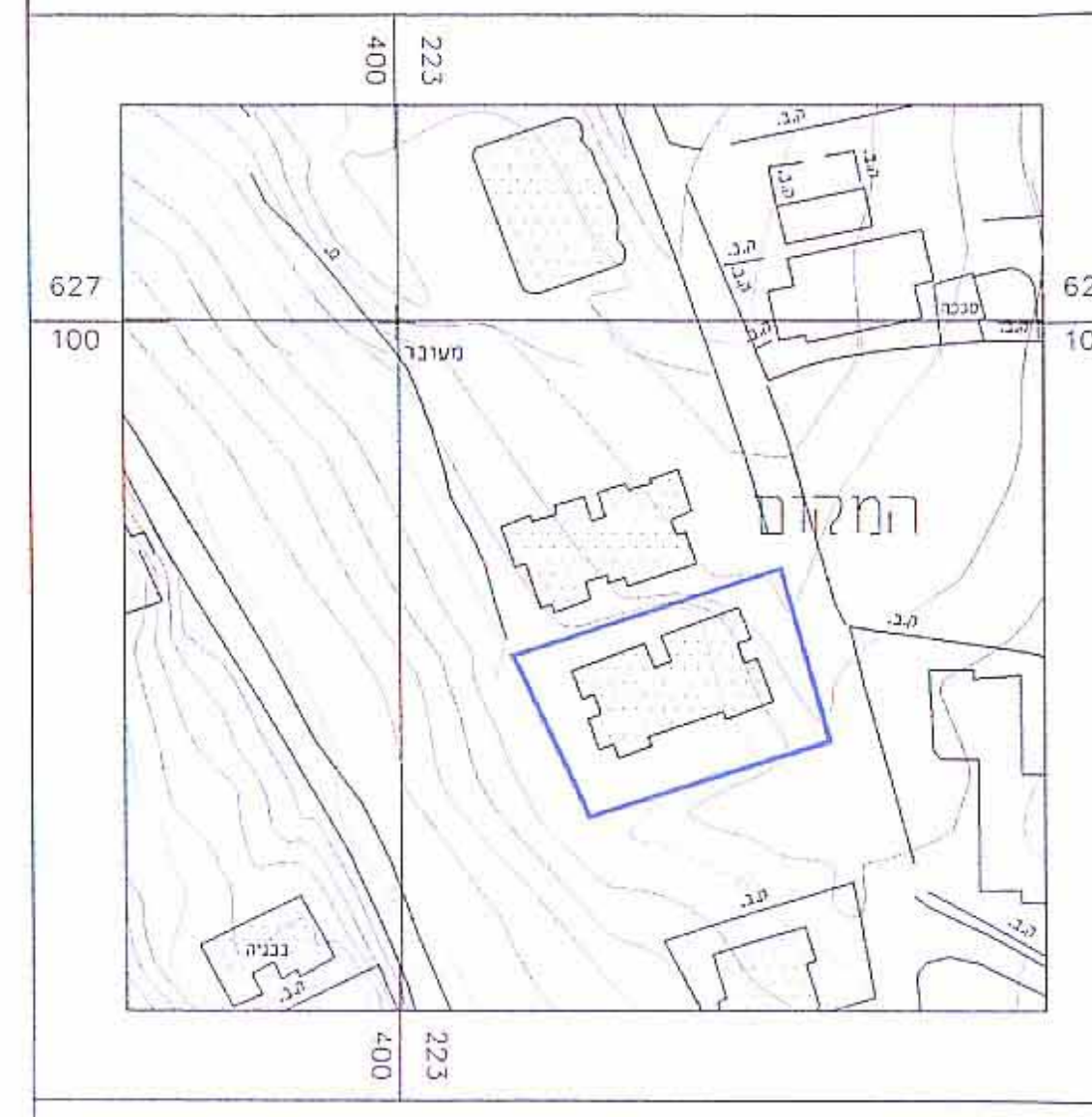

תרשים התמצאות כללית

קנ"מ 1 : 5000

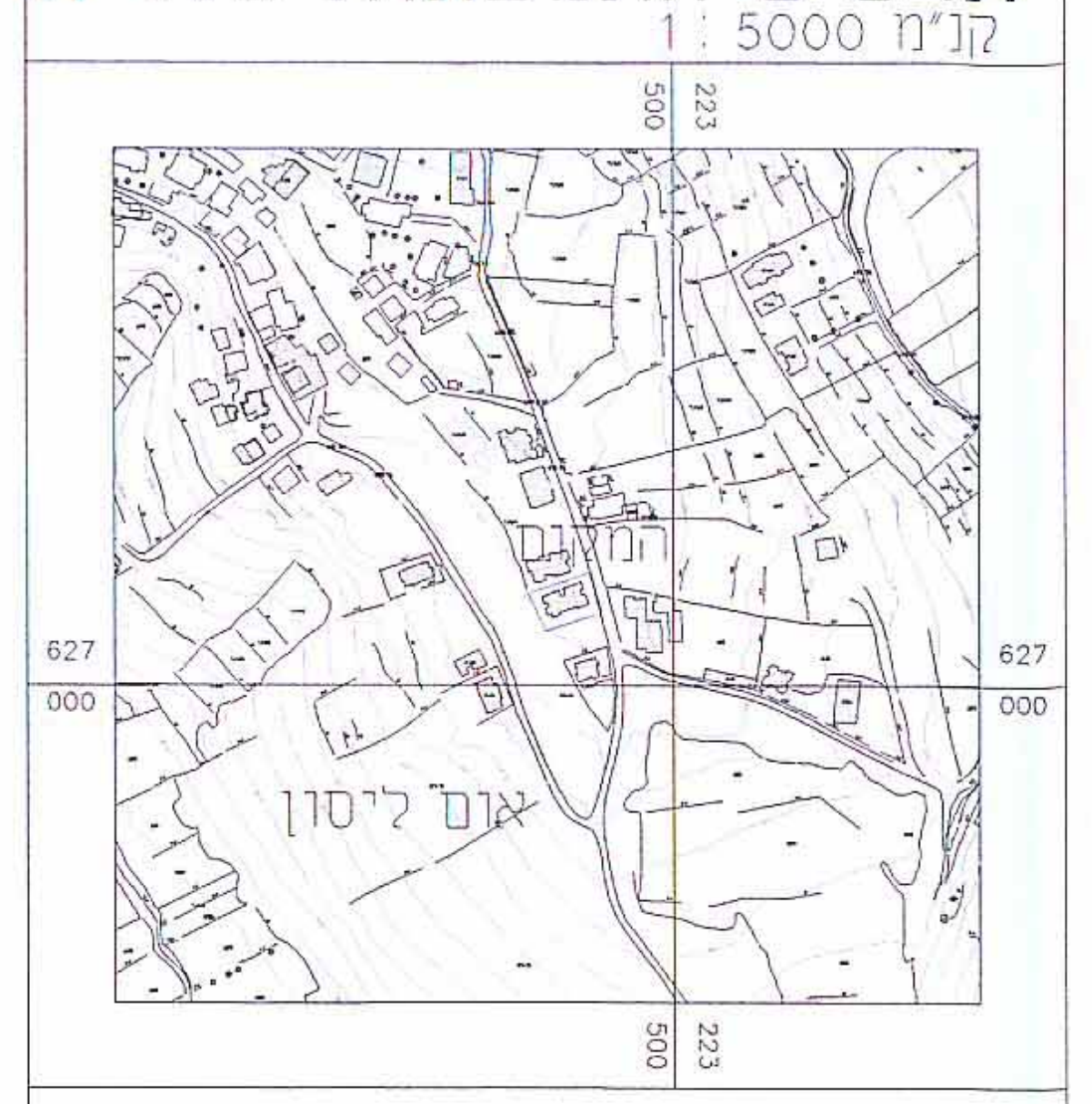

מקרא
מצב מאושר

גבול התכנית	▬
מגורים 6	🟧
בנין קיים	▨
דרך קיימת או /מאושרת	▭
מספר חלקה	[1]

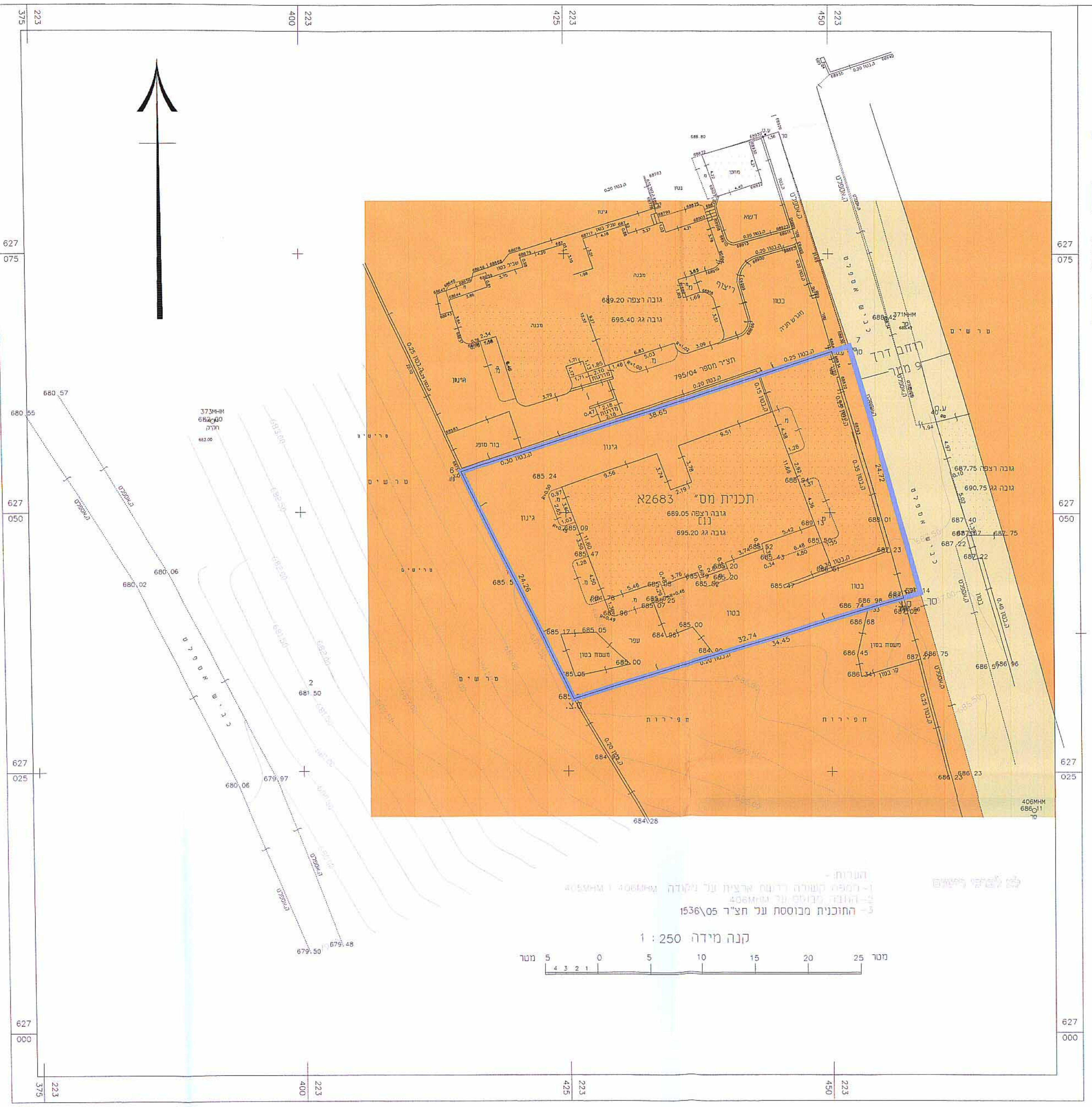

הערות:-
1-המפה קשורה לרשת ארצית על נקודה 406MHH ו 405MHH
2-הגובה מבוסס על 406MHH
3- התוכנית מבוססת על תצ"ר 1536\05

קנה מידה 1 : 250

מטר 5 4 3 2 1 0 5 10 15 20 25 מטר

מצב מאושר

קנ"מ 1 : 250

מקרא
מצב מוצע

גבול התכנית	▬
מגורים א'	🟨
בנין קיים	▨
מספר תא שטח	1
קו בנין מריבי	⬚
בניין להריסה	▭
דרך חדשה או/הרחבת דרך	🟥

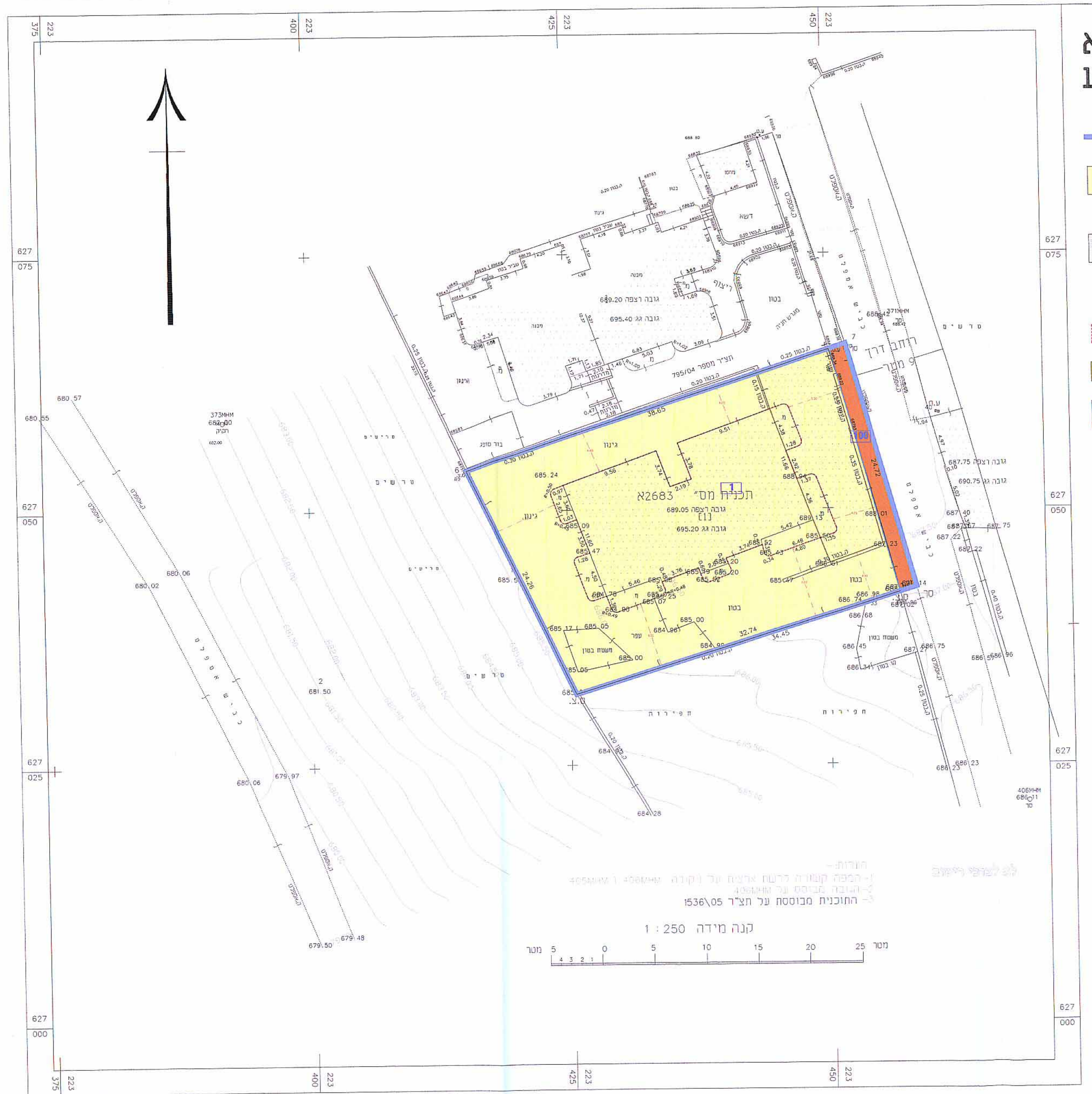

הערות:-
1-המפה קשורה לרשת ארצית על נקודה 406MHH ו 405MHH
2-הגובה מבוסס על 406MHH
3- התוכנית מבוססת על תצ"ר 1536\05

קנה מידה 1 : 250

מטר 5 4 3 2 1 0 5 10 15 20 25 מטר

מצב מוצע

קנ"מ 1 : 250