מצב מוצע

קנ"מ 1 : 250

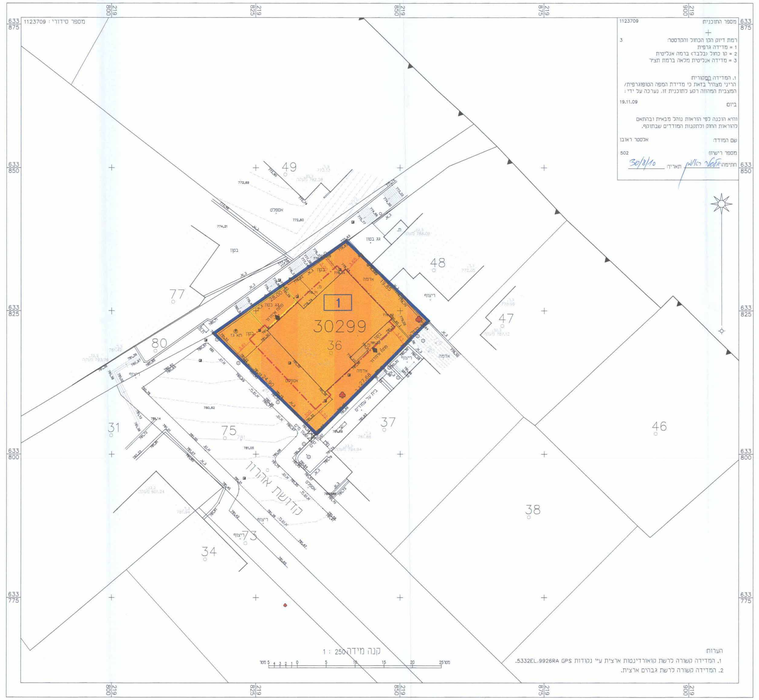

מקרא מצב מוצע

- גבול התכנית
- קו בניין
- קווריטה
- מגורים ב'
- גבול תא שטח
- מס' תא שטח: 1
- מס' חלקה: 000
- עץ לשימור

מצב מאושר

קנ"מ 1 : 250

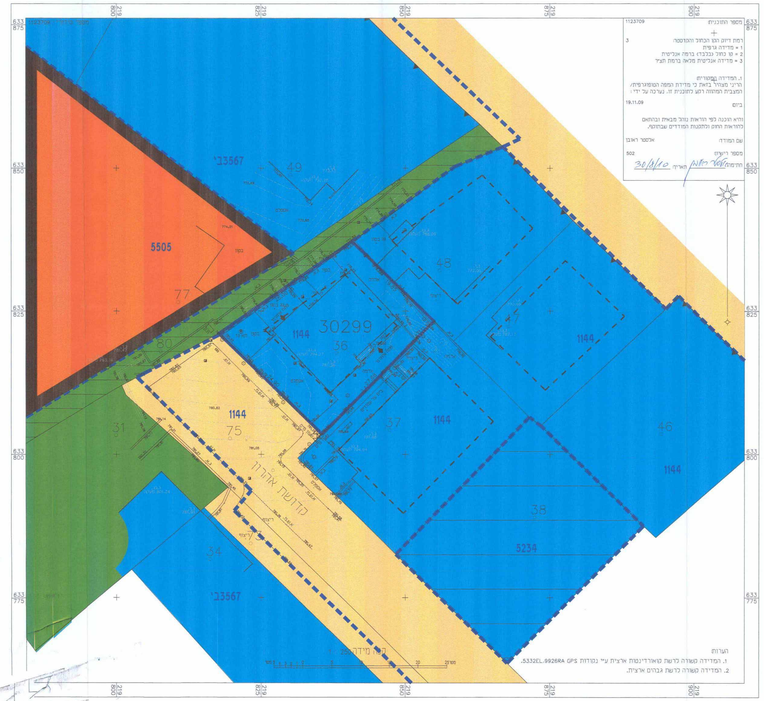

מקרא מצב מאושר

- גבול התכנית
- גבול תוכנית מאושרת
- קו בניין מאושר
- בניין קיים
- שטח לזיהום
- דרך קיימת
- אזור מגורים 2
- אזור מגורים 3 מיוחד
- אזור מגורים מיוחד
- מס' חלקה: 20
- מס' תכנית מאושרת: 62

תרשים סביבה קרובה

קנ"מ 1 : 1,250

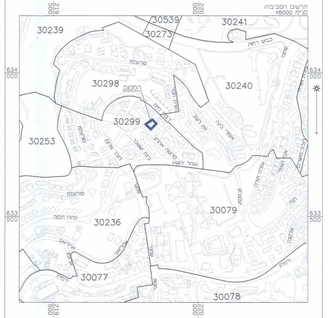

תרשים התמצאות כללית

קנ"מ 1 : 5,000

תכנית מס' 13882

הרחבות יז"ד ותוספת 2 יז"ד ברחוי קדושת אהרון 12, רוממה.

תכנית מתאר מקומית

תשריט

איחוד וחלוקה	סמכות ראשית	אופי תכנית
ללא איחוד וחלוקה	ועדה מחוזית	תכנית מרחבית מכוחה להוצא היתרים

מחוז : ירושלים
מרחב תכנון מקומי : ירושלים
רשות מקומית : ירושלים
שטח התכנית : 619 מ"ר
קנה מידה: 1 : 250

נושים וחלקות בתכנית:

גוש	סוג גוש	חלקות בשלמותן	חלקי חלקות
30299	מוסדר	36	-

מוחתמת מוסד התכנון :

מחוז ירושלים
מועצה מקומית עמנואל
מועצה מקומית
הוועדה המקומית לתכנון ובנייה
מרכז

שלב: מתן תוקף **מהדורה :** 1 **תאריך :** 2/1/2011

שמות וחתימות :

מגישי התכנית	מנהל מקרקעי ישראל	מס'	050566420	
	מנהל מקרקעי ישראל	מס'	050566420	
		מס'	050640805	
	רח' נחשון אביב 8, רחמים, ירו			
בעל הזכויות בקרקע	בנימין אליעזר	מס'	300440394	
	בנימין אליעזר	מס'	300440394	
	בנימין אליעזר	מס'	300440394	