

**תכנית חס' 13069**  
 משרד הפנים  
 לשכת התכנון והמרחב  
 בנתקבל  
 תיק מס' 10/236

**תשריט**

איחוד וחלוקה	מסכות ראשית	אופי התכנית
-	תעדה מחדשת	תכנית שניתן מכתה להוציא ויתורים

**מחוז:** ירושלים  
**מרחב תכנון מקומי:** ירושלים  
**רשות מקומית:** ירושלים  
**שטח התכנית:** 563 מ"ר  
**קנה מידה:** 1:250

**נושאים וחלקות בתכנית:**

נוש	סוג הנוש	חלקות בשלמותן	חלקי חלקות
29989	-	11	10

תחית מודד:  
**חותמות מוסד התכנון:**

**שלב:** מיקוי תנאים למתן חוקה **מחודרה:** 1 **תאריך:** 16.04.2011

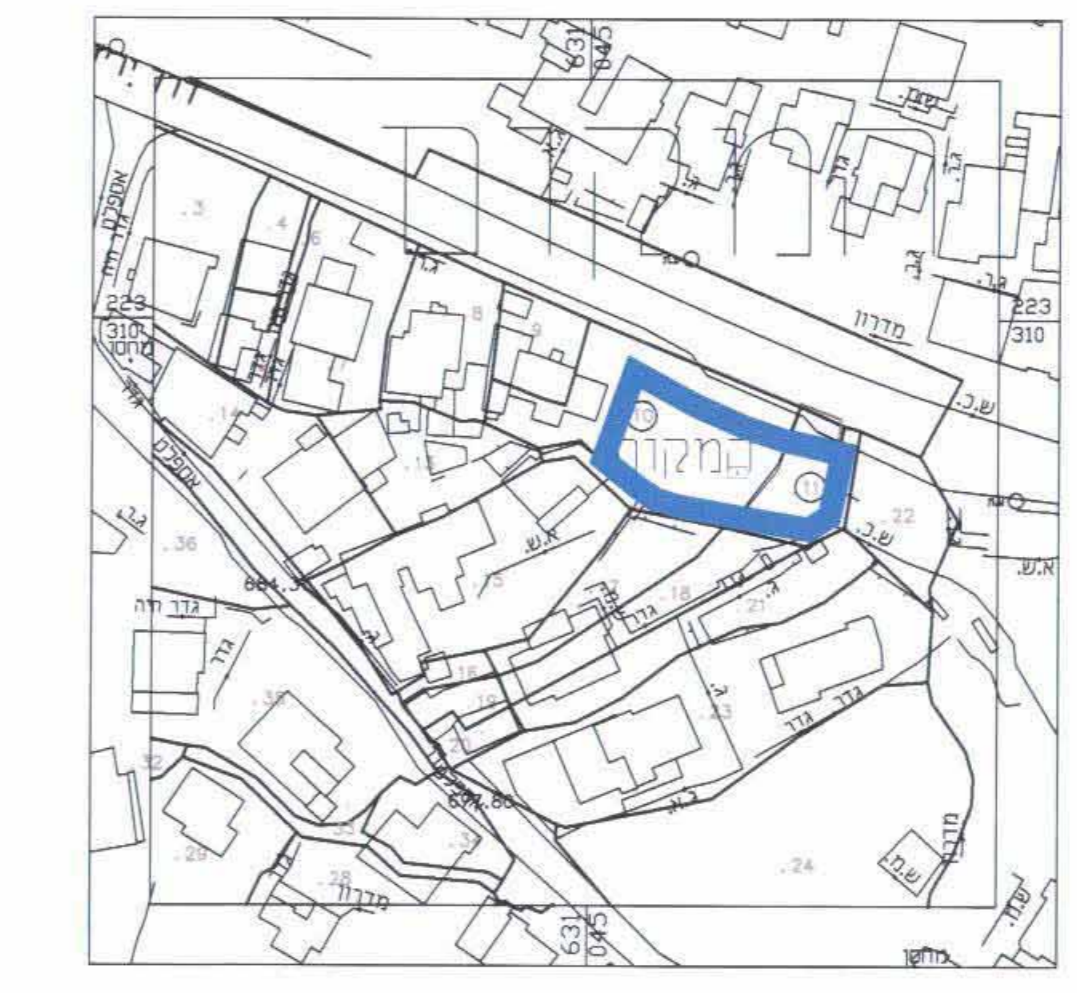
**שמות וחתימות:**

מניש התכנית	היום בפועל	בעל חזקת בקרקע	שו"ת התכנית	מודד
מקום: תל אביב, רחוב ירושלים 100 מספר: 033166630 תאריך: 11.04.11	מקום: תל אביב, רחוב ירושלים 100 מספר: 0528028084 תאריך: 02-6271680	מקום: תל אביב, רחוב ירושלים 100 מספר: 033166630 תאריך: 11.04.11	מקום: תל אביב, רחוב ירושלים 100 מספר: 033166630 תאריך: 11.04.11	מקום: תל אביב, רחוב ירושלים 100 מספר: 40400 תאריך: 09-7991451

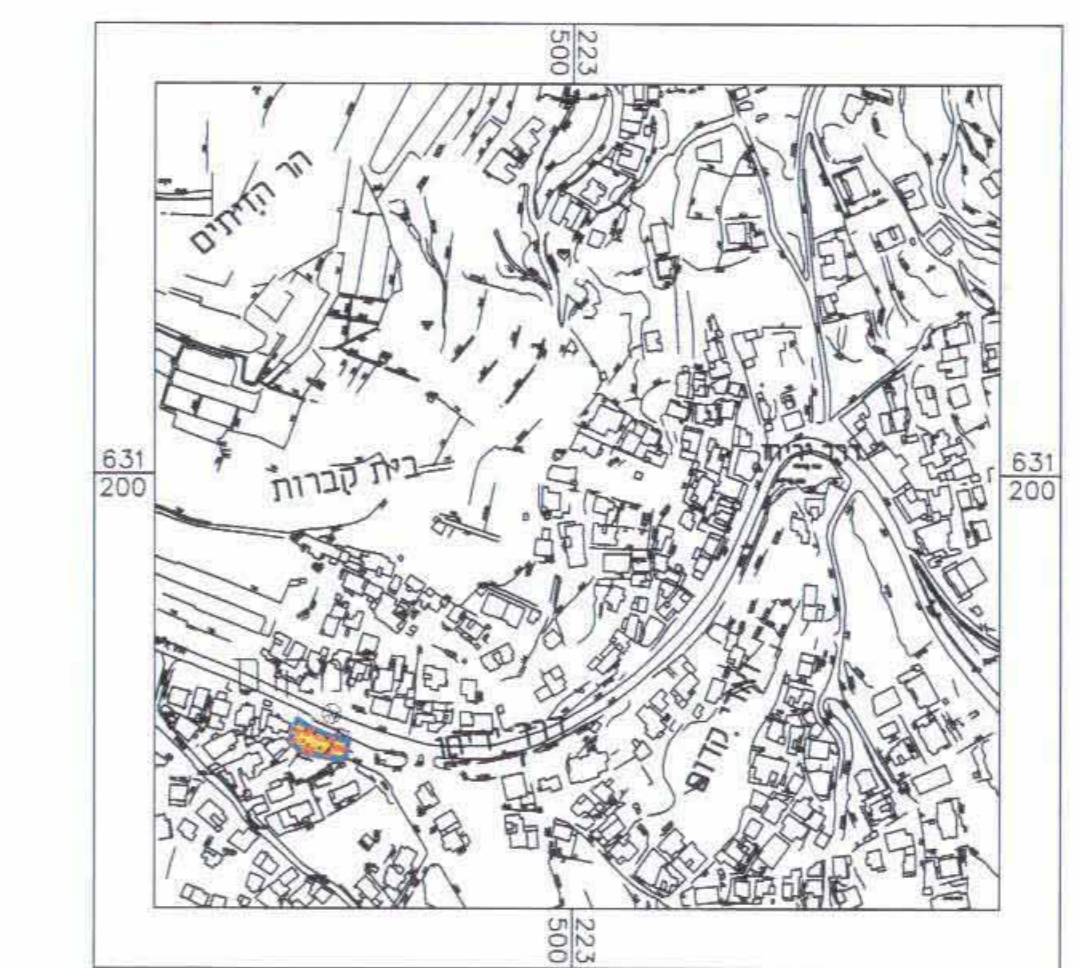
**טבלת שטחים:**

סוג	שטח	שטח מותר	שטח מותר
מגורים 5	563	100	563
מגורים 8	563	100	563

**תרשים מקום**  
 קנ"מ 1:1,250

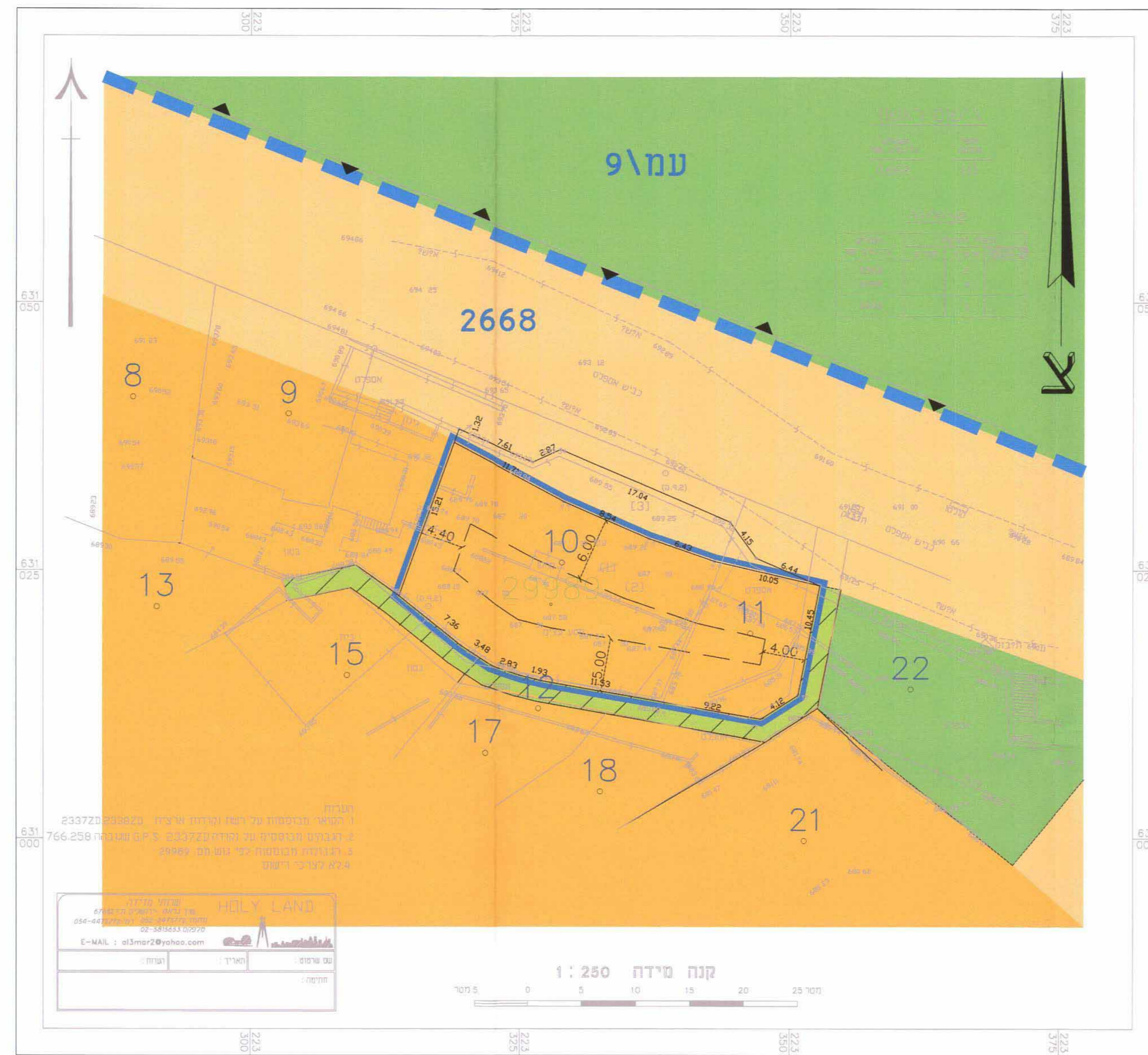


**תרשים התמצאות כללית**  
 קנ"מ 1:5000



**מקרא מצב מאושר**

- גבול התכנית
- גבול תכנית מאושרת
- דרך מאושרת
- שטח ציבורי פתוח
- מעבר ציבורי להולכי רגל
- אזור מגורים 5 מיוחד
- בניין קיים
- מספר חלקה 10
- גבול חלקה
- גבול גוש
- קו בניין מאושר
- מספר הדרך
- קו בניין
- רוחב הדרך

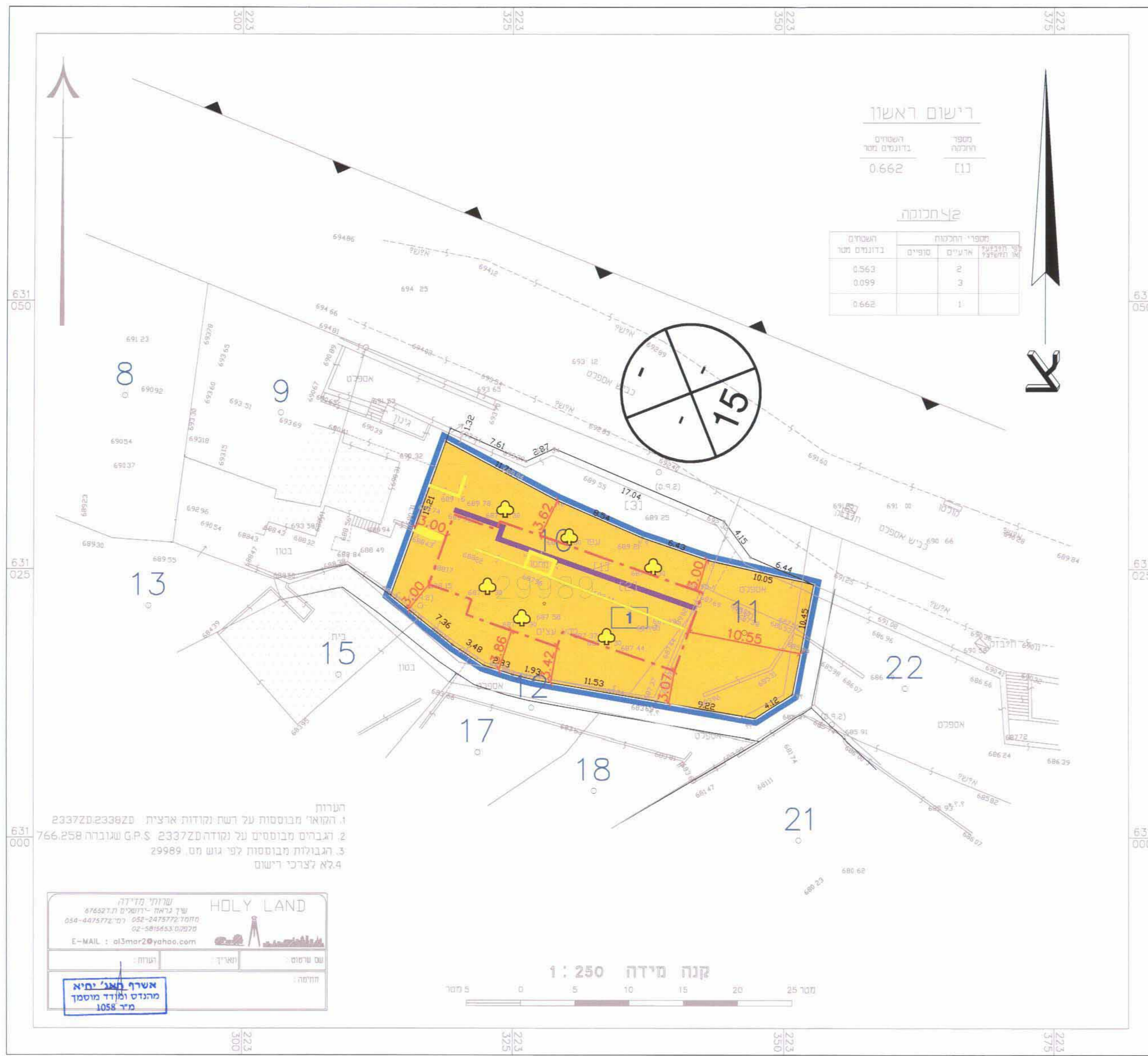


**מצב מאושר**  
 קנ"מ 1:250

**אישור תכנית**  
 אני מאשר בהתאם לתנאי התכנית זו, והא הנהגה נכונה על חרשים תמסירה שבטענה ביום 11.04.11, שהתקיימו כל תנאי התכנית.  
 זכר והא תנאי בריות את מנכס ובכחות ובכוחותיהם של המספרים במספר המסמך תעלה כעל כפי ששראה והוצגה בפני על ידי תכנית אבן סי. ת.ת. 033166630  
 אני מאשר בהתאם לתנאי התכנית זו, והא הנהגה נכונה על חרשים תמסירה שבטענה ביום 11.04.11, שהתקיימו כל תנאי התכנית.  
 זכר והא תנאי בריות את מנכס ובכחות ובכוחותיהם של המספרים במספר המסמך תעלה כעל כפי ששראה והוצגה בפני על ידי תכנית אבן סי. ת.ת. 033166630  
 תאריך פשר התכנית: 11.04.11  
 מספר: 40400  
 שם: אשור תר יוא  
 שם המודד והטען: אשור תר יוא  
 מספר: 09-7991451  
 מייל: asher@holyland.com

**מקרא מצב מוצע**

- גבול התכנית
- אזור מגורים ב'
- חזית מסחרית
- גדר להריסה
- בניין קיים
- קו בניין
- מספר תא שטח 29989
- מספר גוש 10
- גבול חלקה
- גבול גוש
- עץ לעקירה
- מספר הדרך
- קווי בניין
- רוחב הדרך



**מצב מוצע**  
 קנ"מ 1:250

**אישור תכנית**  
 אני מאשר בהתאם לתנאי התכנית זו, והא הנהגה נכונה על חרשים תמסירה שבטענה ביום 11.04.11, שהתקיימו כל תנאי התכנית.  
 זכר והא תנאי בריות את מנכס ובכחות ובכוחותיהם של המספרים במספר המסמך תעלה כעל כפי ששראה והוצגה בפני על ידי תכנית אבן סי. ת.ת. 033166630  
 אני מאשר בהתאם לתנאי התכנית זו, והא הנהגה נכונה על חרשים תמסירה שבטענה ביום 11.04.11, שהתקיימו כל תנאי התכנית.  
 זכר והא תנאי בריות את מנכס ובכחות ובכוחותיהם של המספרים במספר המסמך תעלה כעל כפי ששראה והוצגה בפני על ידי תכנית אבן סי. ת.ת. 033166630  
 תאריך פשר התכנית: 11.04.11  
 מספר: 40400  
 שם: אשור תר יוא  
 שם המודד והטען: אשור תר יוא  
 מספר: 09-7991451  
 מייל: asher@holyland.com

**HOLY LAND**  
 שירותי תכנון ומרחב  
 81602777  
 058-4474747  
 02-5888888  
 E-MAIL: asher@holyland.com

**אשרור תכנית**  
 מספר: 1088  
 מייל: asher@holyland.com

**אשרור תכנית**  
 מספר: 1088  
 מייל: asher@holyland.com