תכנית מס' 11690

מסחקמת בניין מגרים חדש כנ 6 קומות מעל קומות חניה בשכונת שועפאט-ירושלים

תכנית מאחר מקומית

תשריט

איחוד וחלוקה	מסמכת רשומה	שטח התכנית
-	תכנית מתחדשת	תכנית שיתוף מקומי לתיאום התכנים 11690/ג'/ מ

מחוז : ירושלים
מרחב תכנון מקומי : ירושלים
רשות מקומית : ירושלים
שטח התכנית : 991 מ"ר
קנה מידה : 1:250

גושים וחלקות בתכנית:

גוש	סוג הגוש	חלקות בשלמותן	חלקי חלקות
30548	לא מוסדר	44	-

שלב: מתן תוקף **מהדורה** : 1 **תאריך** : 08.05.2011

חותמות מוסד התכנון :

עמודות וחותימות :

מגישי התכנית ובעלי עניין בקרקע	שם	נאמאן אבו דחיר	
	מספר	30548	
	כתובת	שועפאט	
	טלפון	052-3879998	0504874666

עורך התכנית	שם	אברהים תג ירחיא	
	מספר	אדריכל מוסמך ברישיון	
	כתובת	בית חנינה - ירושלים	
	טלפון	02-6262363	0599664429
	אימייל	ibrahim@hotmail.com	
מודד	שם	אמיר לוי - ירחיא	
	כתובת	רח'ון שאראבאדה אלדר בית חנינה	
	מספר רישיון	1258	0504342828

מקרא מצב מאושר

- גבול התכנית
- גבול תכנית מאושרת
- מס' תכנית מאושרת במ\3456א'
- אזור מגרים 5
- אזור מגרים 1 מיוחד
- דרך מאושרת
- מבנה ציבורי ולאלכי רגב
- שטח לבניני ציבור
- בנין קיים
- גבול גוש
- 30548 מספר גוש
- 44 מס תלקה
- גבול תלקה מאושר

מצב מאושר

מצב מאושר לפי תב"ע מס' במ/3456א' קנ"מ 1:250

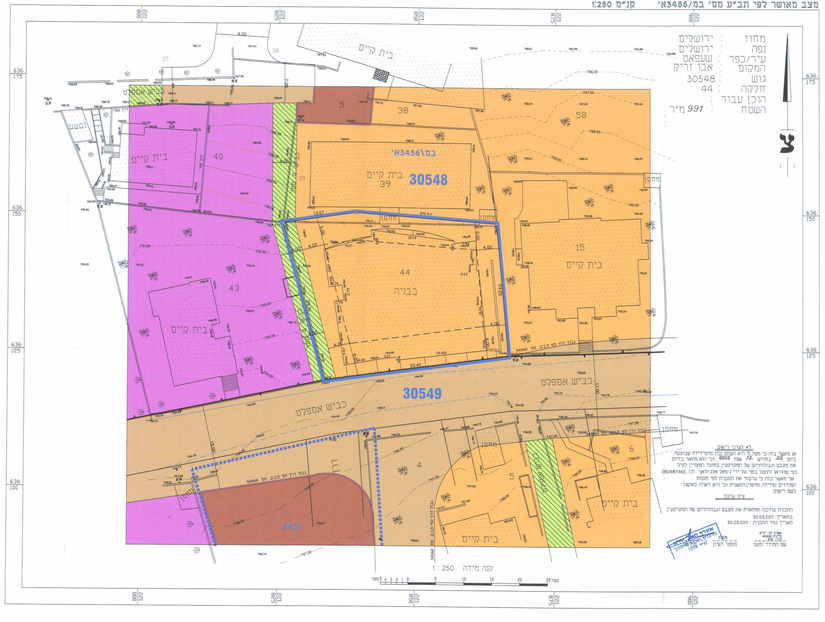

מקרא מצב מוצע

- גבול התכנית
- מגרים ד'
- שביל
- מבוא+גדר הפרטה
- בנין קיים
- 30548 מספר גוש
- 44 מס תלקה
- קו בנין
- קו בנין תחתי
- 1 גבול תא שטח ומספרו

מצב מוצע

קנ"מ 1:250

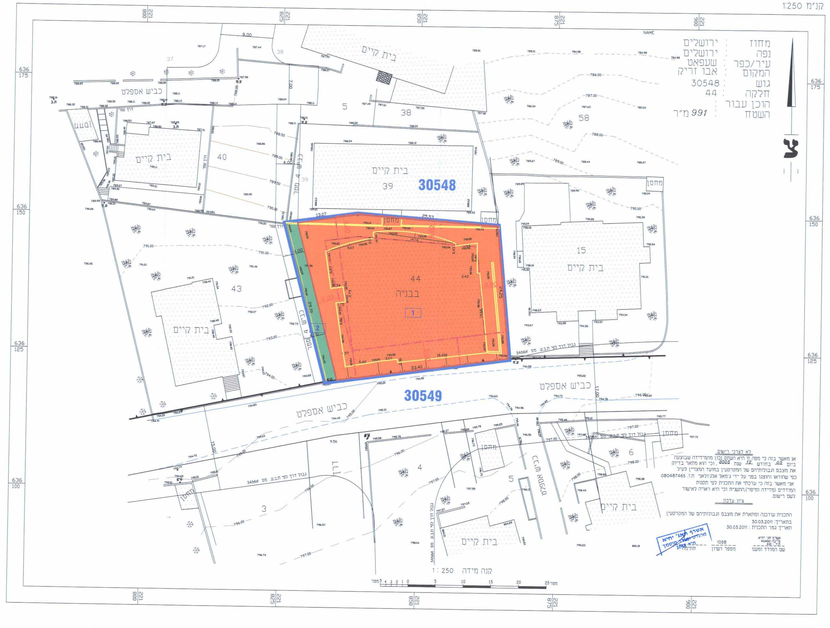

תרשים הסביבה הקרובה

קנ"מ 1:1250

תרשים התמצאות כללית
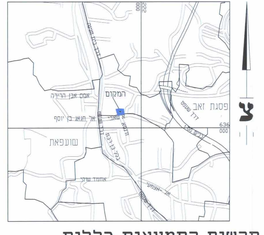
קנ"מ : 1:10000