


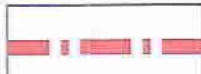








-  גבול התכנית
-  מבנים ומסודות ציבור
-  שטח הר הבית ורחבת הכותל עפ"י תכנית עמ"פ
-  קו בנין
-  קו בנין על עבר מפלס 742.05
-  זיקת הנאה למעבר רגלי
-  מבנה להריסה
-  גבול תא השטח ומספרו
-  מס' גוש
-  מבנה קיים

נאלי-יוזל ומתוך סקרנים ובמסגרת
 עבודת איתור
 אופוס לניקוי וזיהוי
 חומות

הערות:

1. המדידה קשורה לרשת קואורדינטות ארצות ע"י נקודת 43P.63P
2. המדידה קשורה לרשת גבהים ארצות. 707.26-63P BM.

הרינו מצהיר בזאת כי המטה הטופוגרפית המחזיקה רשמי דחובות זו נבדקה ונמצאה מעודכנת בתאריך 30.09.2008 והכדי ברהאם הוראות רחם והתמנה בעניין

אדסטר ראובן-כוכבי נשרים 68 י"ם
 עם המודד המסמך

802
 מספר רשמי
 חתימה

אישור תכנית

אני מאשר בזה כי תכנית זו היא העתק נכון של הרשום מתמידה שבוצעה ביום 12 בחודש 08 שנה 2008. וכי הוא מתאר בדיוק את מצבם ויבדולתיהם של המרקמות במועד המצויין דע"ל כפי שהוראו והצגו בנוש שמיא 08/08.

אני מאשר בזה כי ערכתי את התכנית לפי חקנת המודדים ומסמך-הרשמי-1998. וכי היא האווה לאשרר דעם הרשום.

תאריך נמר הכנת התכנית: 12.06.08
 המקום: ירושלים

אדסטר ראובן-כוכבי נשרים 68 י"ם
 עם המודד ומענו

802
 מספר רשמי
 חתימה