מחוז ירושלים
מרחב תכנון מקומי בית-שמש
עיריית בית-שמש
תכנית מספר בש/ 48 ז'
שינוי לתכנית מס' ת/ 5/32/48
ולתכנית בש/ 48 א'

גוש: חלק מ- 5206, חלקות 57,59,60
מגרש : 1 לפי תכנית ת/ 5/32/48
שטח התכנית: 12,347 מ"ר

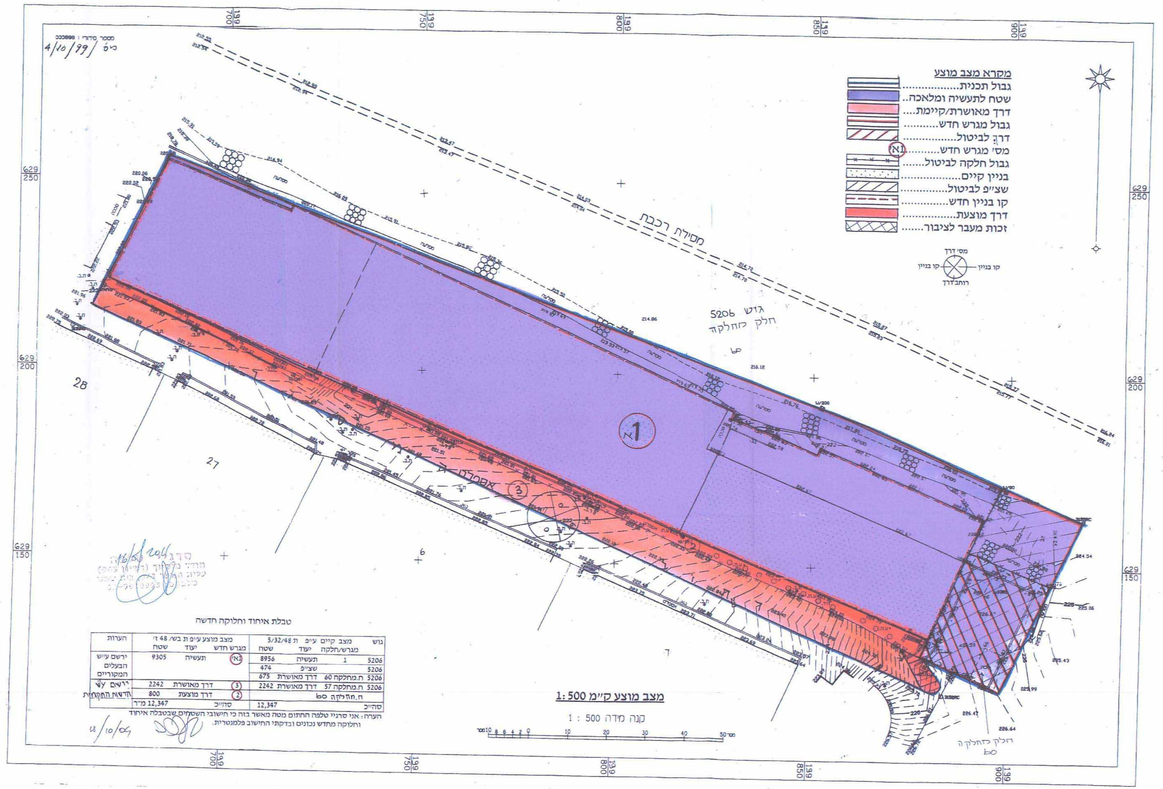

טבלת איחוד וחלוקה חדשה

גוש מגרש	מצב קיים חלקה	יעוד	ע"פ ת/ 5/32/48 שטח	מצב מוצע ע"פ ת/ בש/ 48 ז' מגרש חדש	יעוד	שטח	הערות
5206	1	תעשיה	8956	1א	תעשיה	9305	ירשם ע"ש הבעלים המקוריים
5206		שצ"פ	474				
5206	ח.מחלקה 60	דרך מאושרת	675				
5206	ח.מחלקה 57	דרך מאושרת	2242	3	דרך מאושרת	2242	ירשם ע"ש הרשות המקומית
ח.חלקות סמ				3	דרך מוצעת	800	
סה"כ			12,347		סה"כ	12,347 מ"ר	

הערה: אני מציגה טבלה התחום מסה מאשר בדה כי חישובי השטחים שבטבלה אירחד ומסקה מחיש נכונים ובדקתי החישוב בלמטרתיה

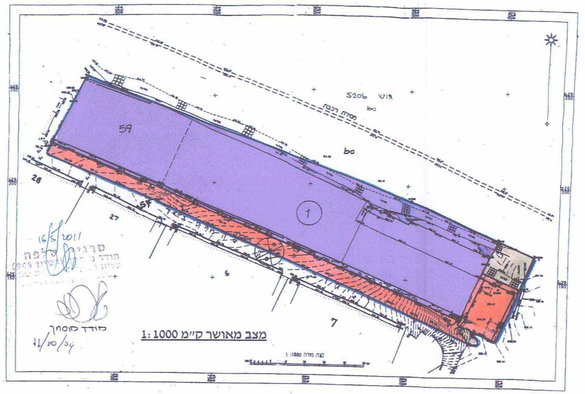

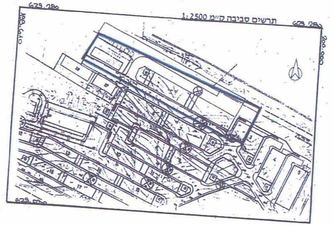

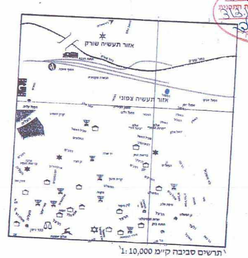

יזם
אבקו- קם בע"מ.
אזור תעשיה צפוני
בית-שמש 02-9911902.

המתכנן
שרותי הנדסה ובנין
ת"ד 8378 ,יהוד 91083
טלפקס 02-6737487 שיווק תכנון ובנין
ז' בן

גאל המרכזי
מנהל מקרקעי ישראל
יפו 216 , שערי דוד
י"ס כל: 02-5318888.

עיריית בית שמש
רחוב הרצל מרכז מסחרי
ת"ד 5 02-9909999.

תאריך: 15/8/2004.

דניאל וקנין
ראש העיר בית-שמש