

תכנית מס' 12694

משרד המגורים
לשכת התכנון והמרחב
ת.ד. 1108
בני ברק
ת.ד. 5100

הכשרת בניה בשכונת גיבל אל מוקבר
תכנית מתאר מקומית

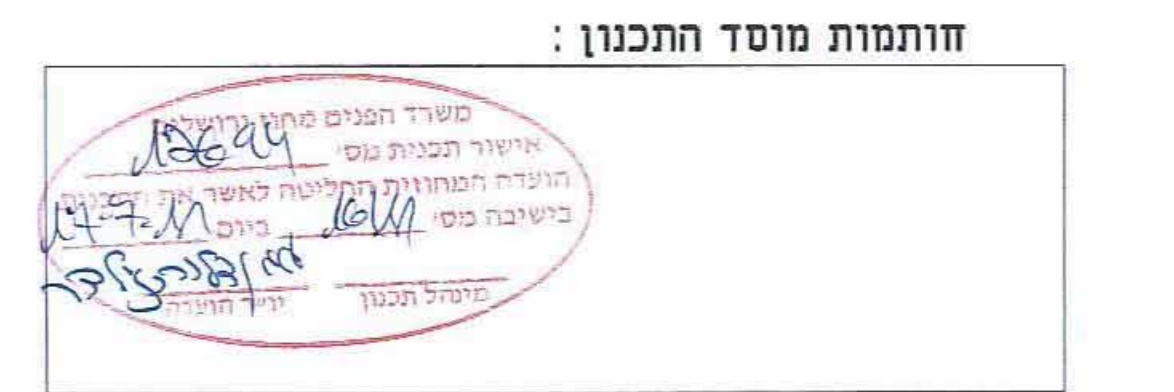
תשריט

איחוד וחלוקה	סמכות ראשית	אופי התכנית
ללא איחוד וחלוקה	עדה מחוזית	תכנית שניתן להכחיד אותה לצד אחרות

מחוז : ירושלים
מרחב תכנון מקומי : ירושלים
מקום : נבל אל מוקבר
שטח התכנית : 1132 מ"ר
קנה מידה : 1 : 250

גושים וחלוקות בתכנית:

גוש	שטח תחום	חלוקות בשלמותן	חלקי חלקות
31258	לא מוסדר		



שלב: מתן תוקף
מחזור: 1
תאריך: 10.08.11

שמות וזיהוי תוכנית

שם	אל מוקבר-ירושלים	ת.ד.	080805105
שם	עדה אברורים	ת.ד.	080447105
שם	אל מוקבר-ירושלים	ת.ד.	080447105
שם	אל מוקבר-ירושלים	ת.ד.	080447105
שם	אל מוקבר-ירושלים	ת.ד.	080447105
שם	אל מוקבר-ירושלים	ת.ד.	080447105

עורך התכנית
שם: אסף חגאי יודיא
ת.ד.: 02-6287326

מודד
שם: יונה במשקע 40400
ת.ד.: 052-4342828

טבלת שטחים:

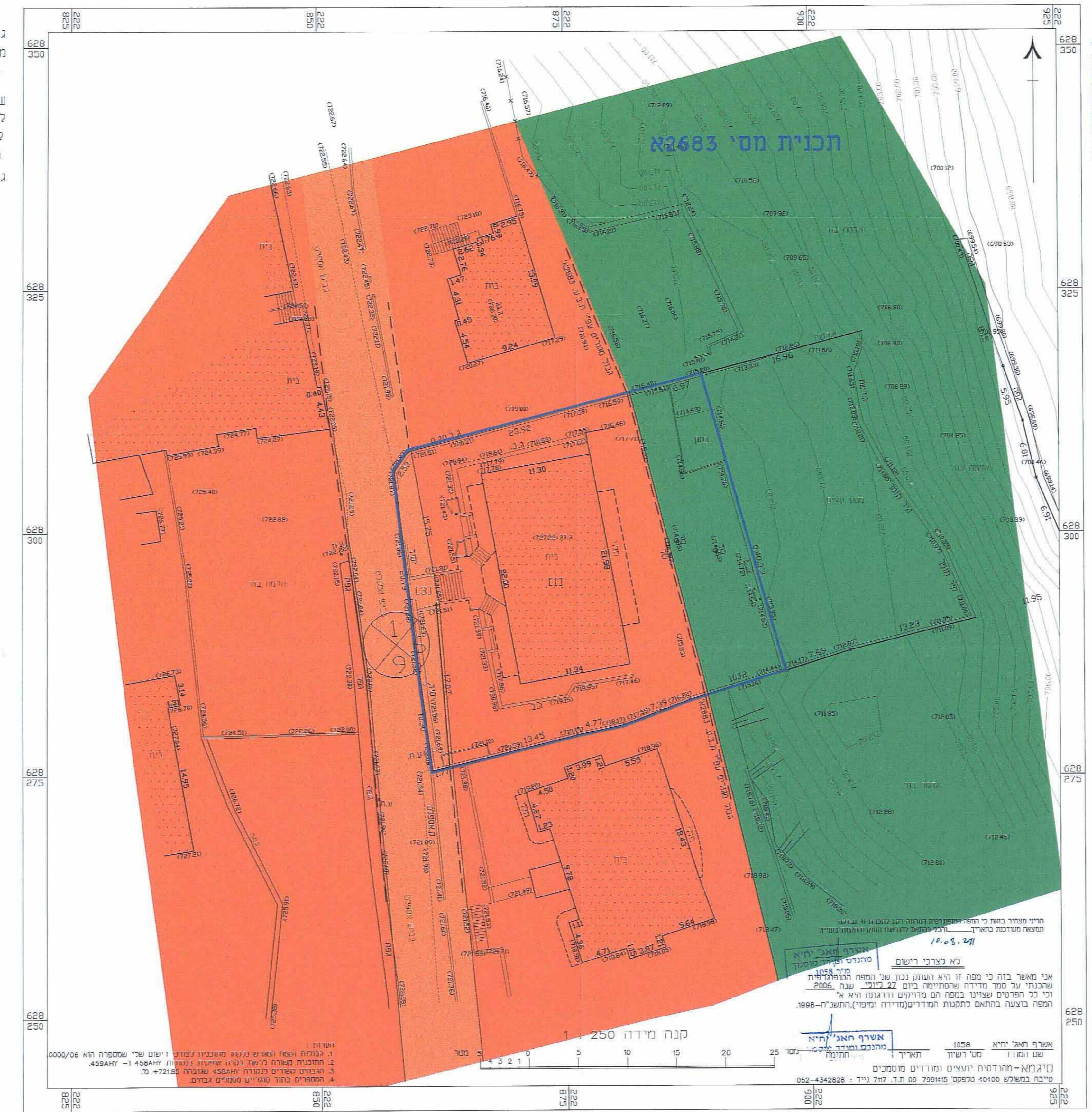
שטח מאושר	שטח מצב	ייעוד	במ"ר	%	במ"ר
6	6	מגורים ב'	806	71	806
70	70	דרך מאושרת	70	6	70
256	256	שטח פתוח	256	23	256
1132	1132	סה"כ	100	100	1132

מצב מאושר

קנה מידה 1-250

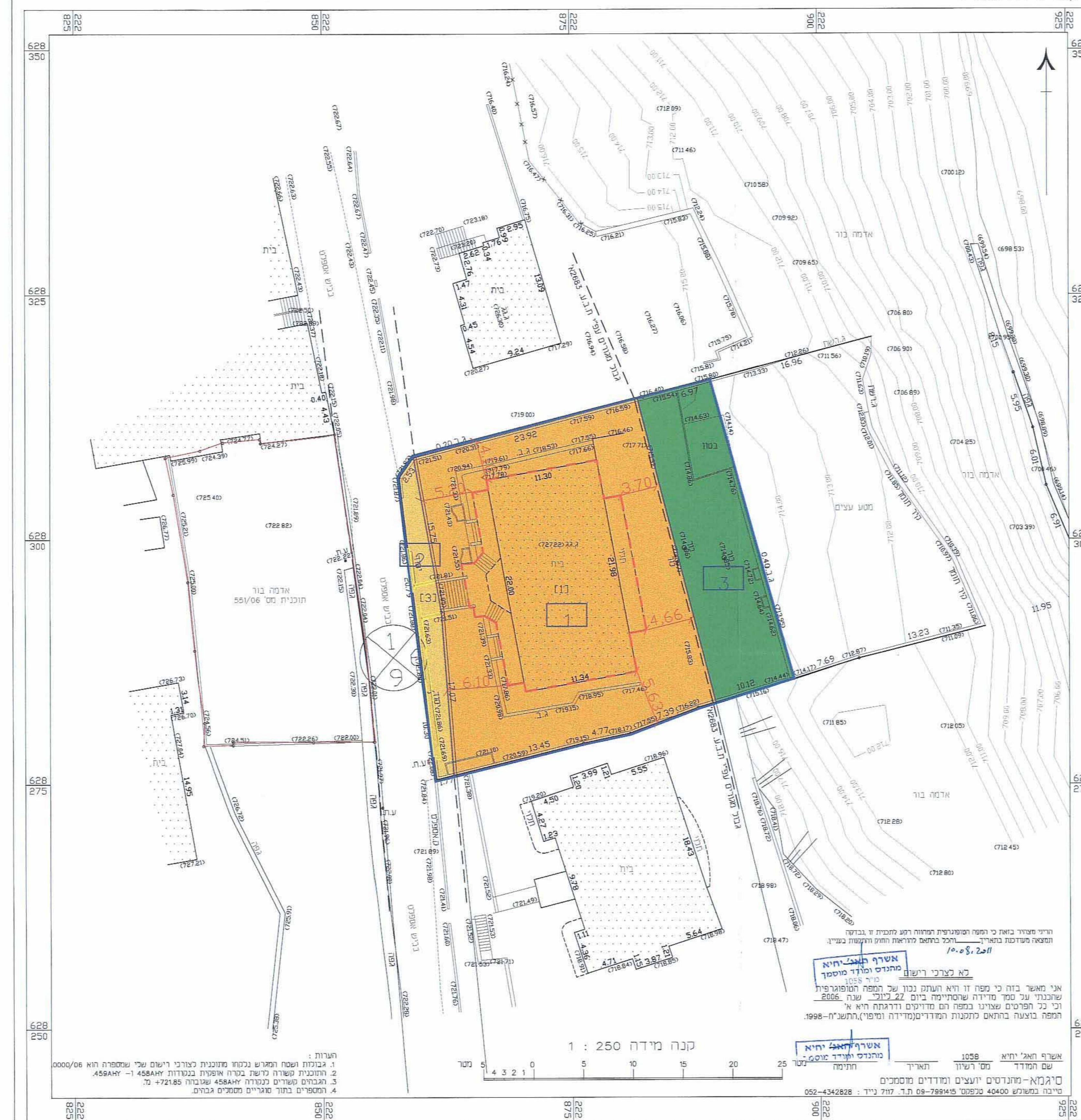
מקרא מצב מאושר

- גבול התכנית
- אזור מגורים 6
- דרך קיימת או מאושרת
- שטח נוף פתוח
- מבנה קיים
- קווי בנין
- רוחב כביש
- סכ כביש

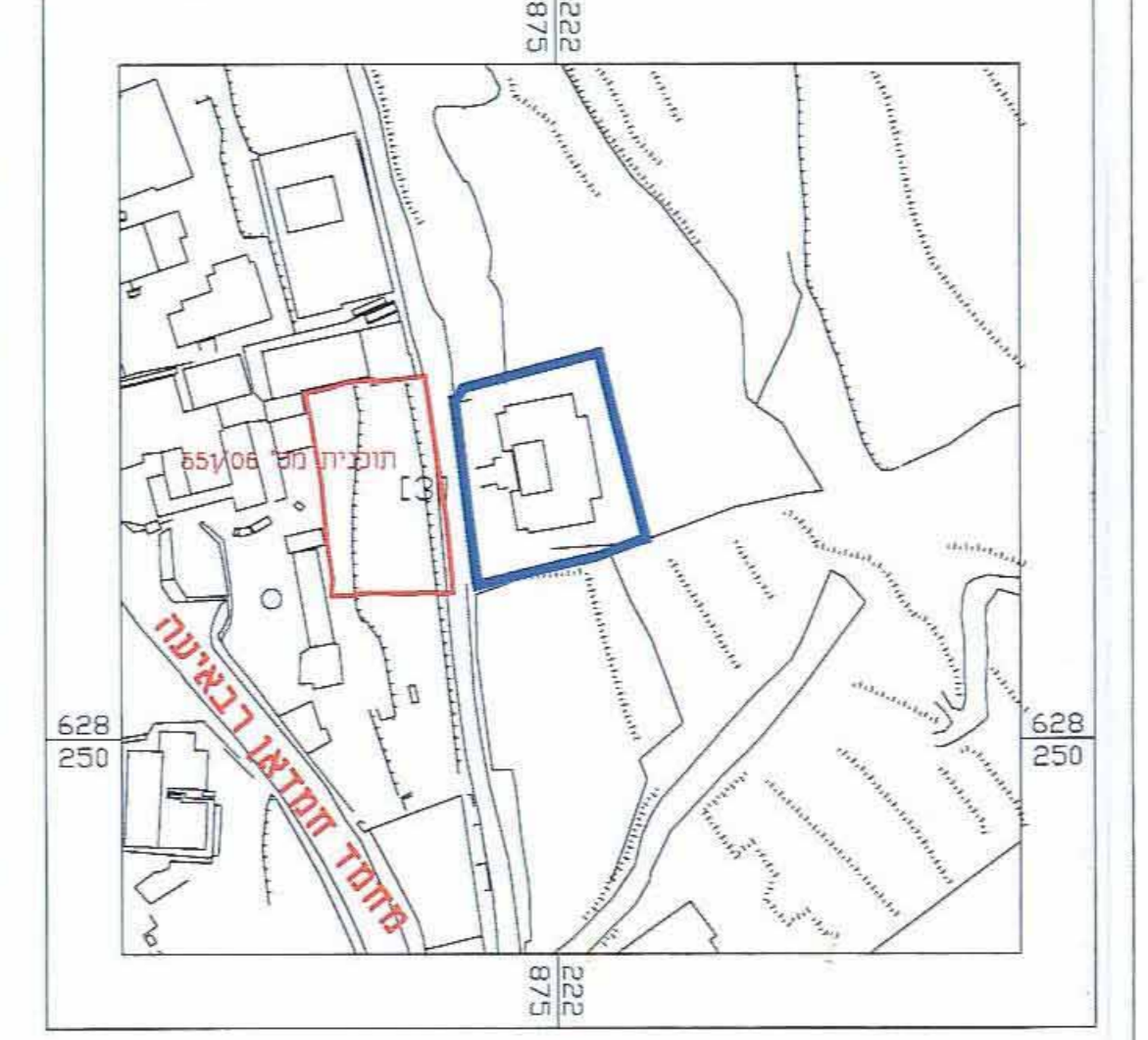


מקרא מצב מצוע

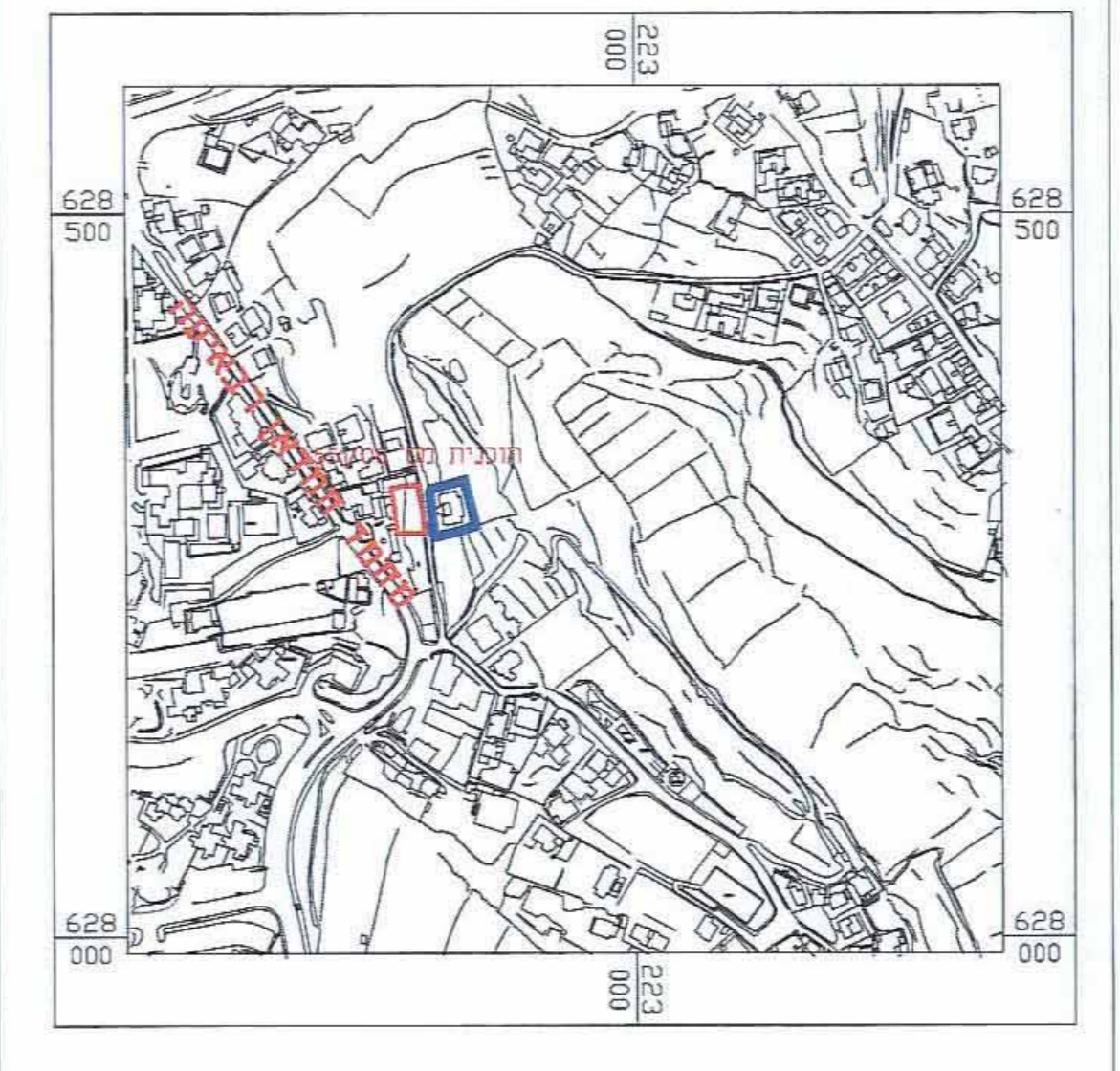
- גבול התכנית
- מגורים ב'
- דרך מאושרת
- שטח פרטי פתוח
- להריסה
- קווי בנין חדשים
- מבנה קיים
- גבול תא שטח ומספרו
- קווי בנין
- רוחב כביש
- סכ כביש



תרשים סביבה קרובה
קנה מידה 1:250



תרשים התמצאות כניית
קנה מידה 1:5000



הערות:
1. גבולות השטח המאושר נבדקו במסגרת תכנון רישום שטח ומספרה הוא 0000/06
2. תוכנית משרד לרש. בניה חופשית בנוסדות 4584א-1-4584א
3. תכנית משרד לרש. בניה חופשית בנוסדות 4584א-1-4584א
4. תכנית משרד לרש. בניה חופשית בנוסדות 4584א-1-4584א

הערות:
1. גבולות השטח המאושר נבדקו במסגרת תכנון רישום שטח ומספרה הוא 0000/06
2. תוכנית משרד לרש. בניה חופשית בנוסדות 4584א-1-4584א
3. תכנית משרד לרש. בניה חופשית בנוסדות 4584א-1-4584א
4. תכנית משרד לרש. בניה חופשית בנוסדות 4584א-1-4584א