

תכנית מס' 13452

תוספת בניה בשכונת א-סור
תכנית מתאר מקומית

תשרים


איחוד חולקות	סמכות ראשית	אופי התכנית
ללא איחוד חולקות	ועדה מחוזית	תכנית עניינית לרשימת רחובות

מחוז : ירושלים
 מרחב תכנון מקומי : ירושלים
 מקום : א-סור
 שטח התכנית : 614 מ"ר
 קנה מידה : 1 : 250

גושים וחלקות בתכנית:

גוש	סוג הגוש	חלקות בשלטון	חלקי חלקות
—	לא מוסדר	—	—

חותמות מוסד התכנון:



שלב: מתן תוקף
מחזור: 1
תאריך: 25.10.11

סמות וחתימות:

סמל	שם	משרד
	יחיאל בנ-ז'בי	משרד התכנון
	יחיאל בנ-ז'בי	משרד התכנון
	יחיאל בנ-ז'בי	משרד התכנון

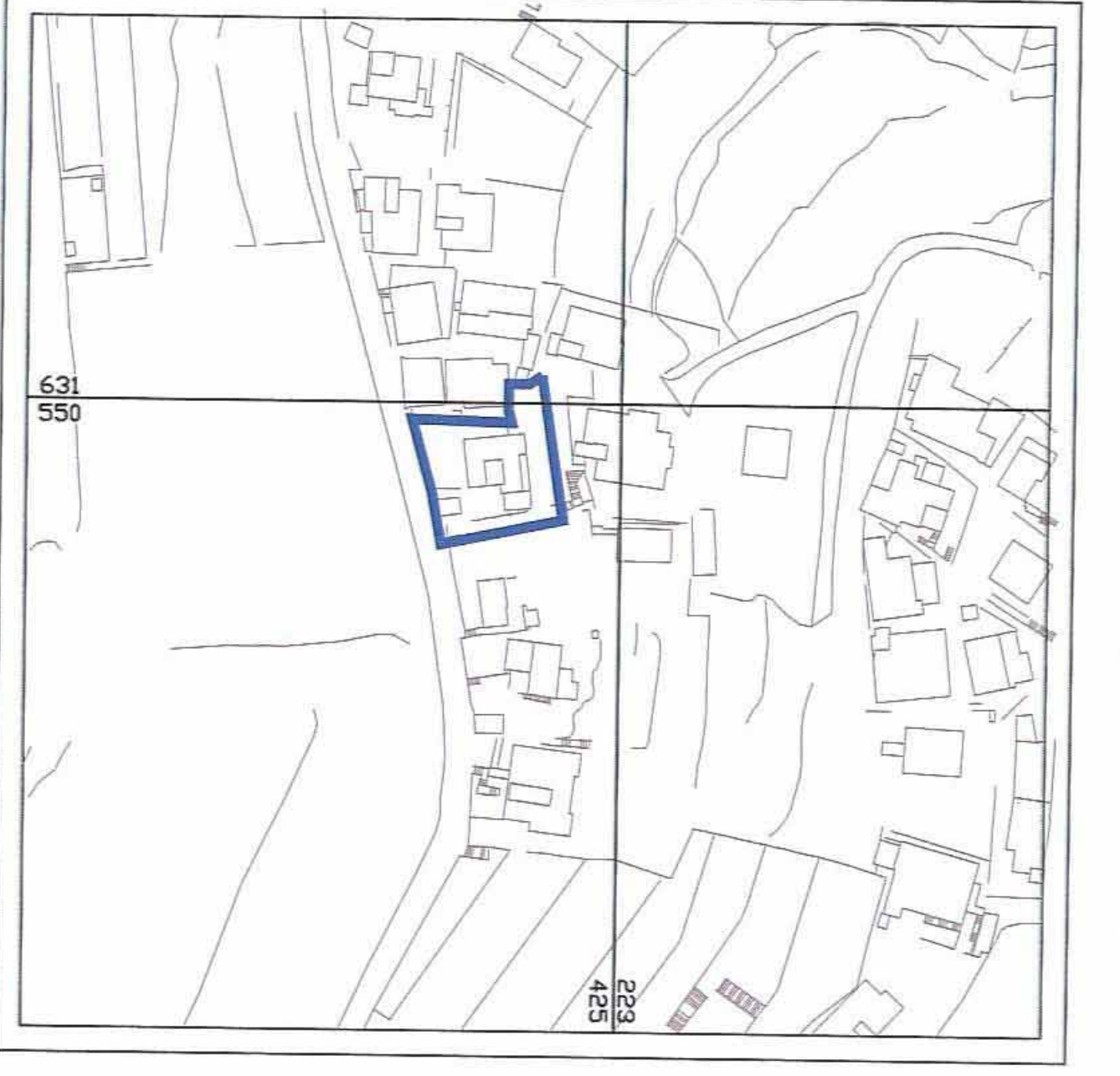
עורך התכנית

שם	משרד	כתובת
אבו ג'מאל מרמון	AL	רח' ג'מאל מרמון
אבו ג'מאל מרמון	AL	רח' ג'מאל מרמון

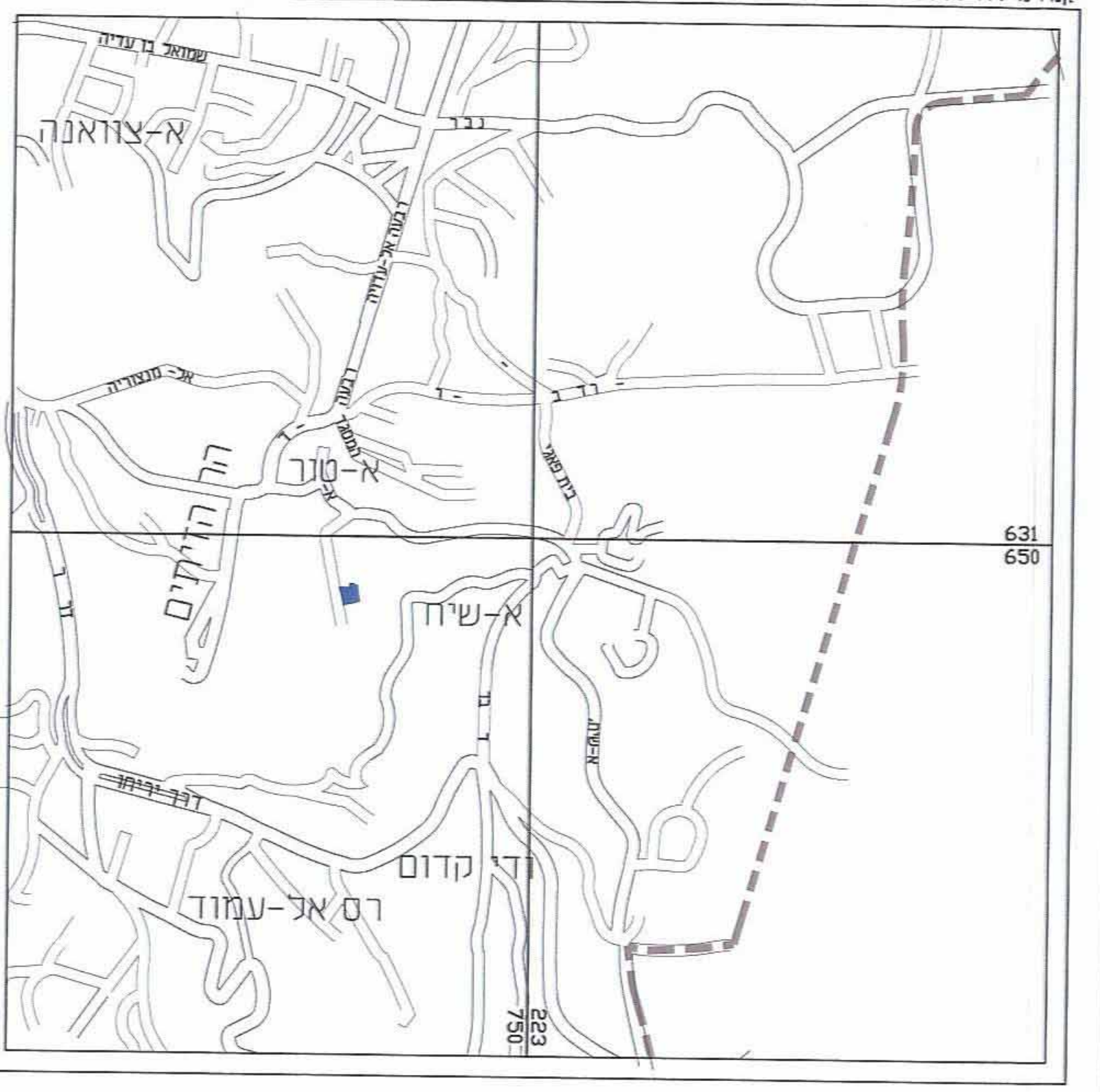
טבלת סמחים:

סמך	מאוסר	מזב מוצע
יעד	בנין ב-3	יעד
מגורים 5 מיוחד	99	בנין ב-3
דרך מאושרת	6	יעד
מח"כ	100	מח"כ
	614	

תרשים הסביבה הקרובה
קנה מידה 1:250



תרשים התמצאות כללית
קנה מידה 1:5000

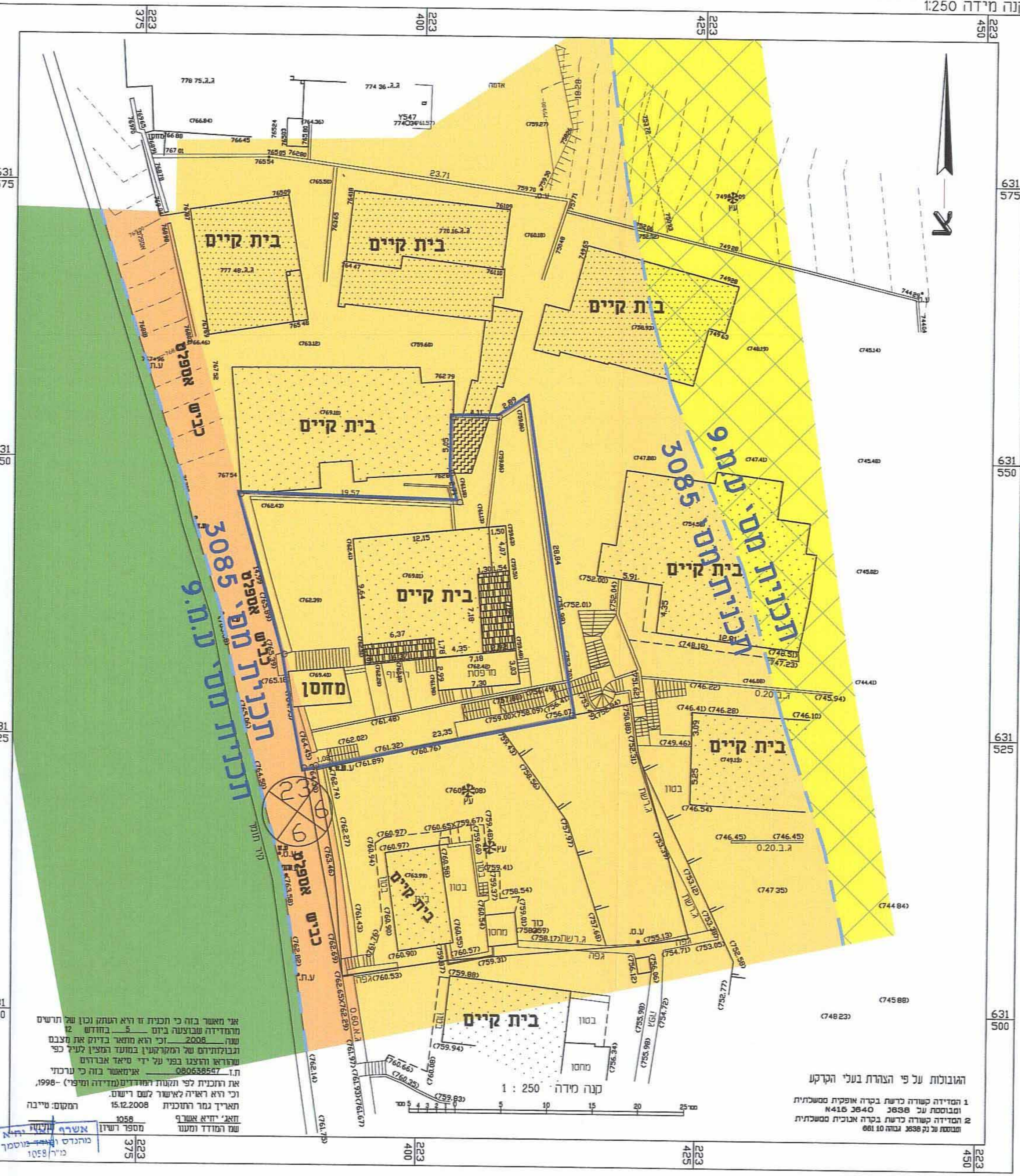


מצב מאושר

קנה מידה 1:250

מקרא מצב מאושר

- גבול התכנית
- גבול תכנית מאושרת ומספרה 3085
- מגורים 5 מיוחד
- שטח פתוח ציבורי
- בית קברות
- דרך מאושרת
- בניה קיימת
- קוי בנין
- רוחב כביש
- סס כביש



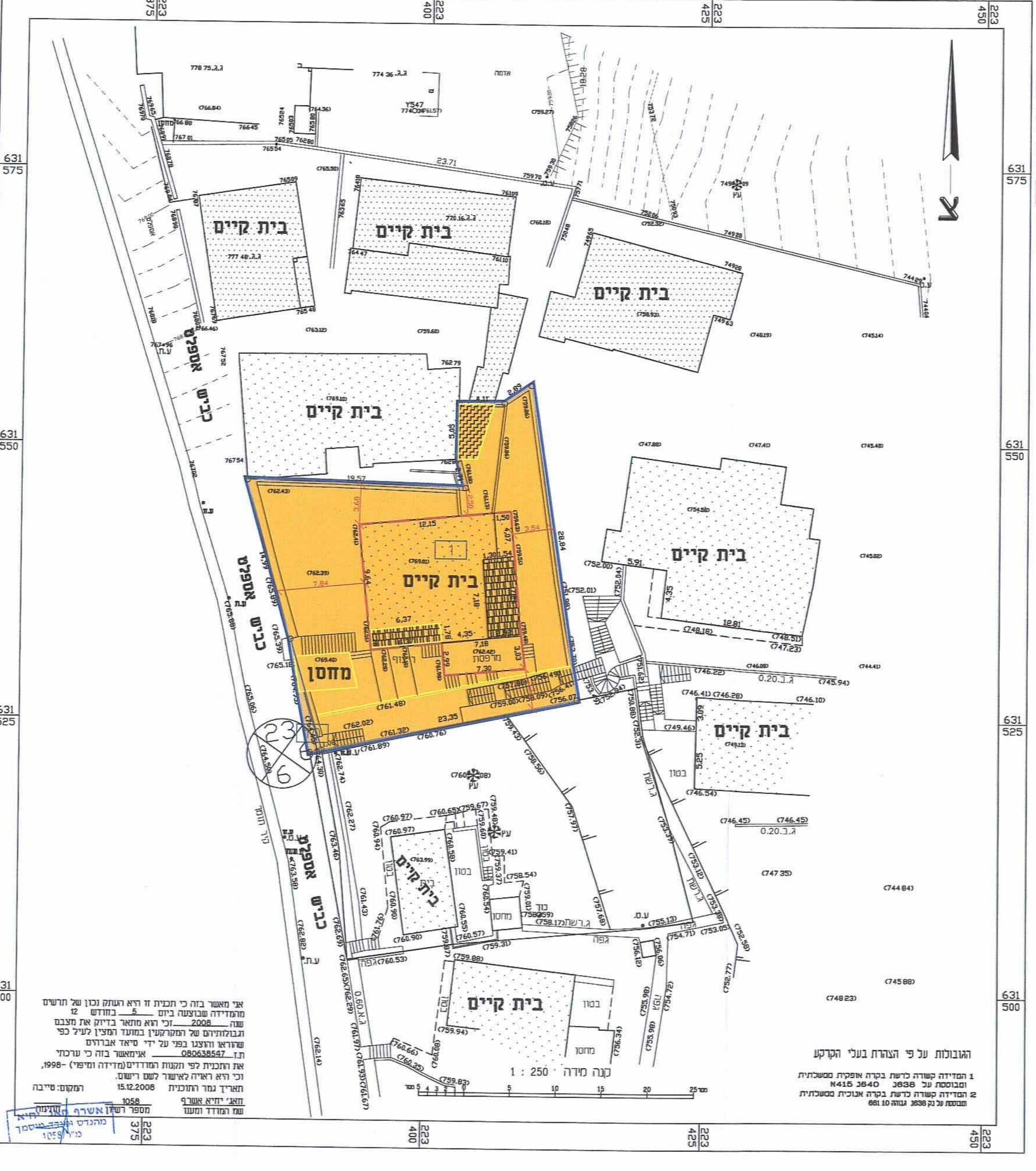
הגבולות על פי הגדרת בעלי הקרקע
 1 המדידה קוורת כרעם בקרת אופקית מסמלת
 2 המדידה על ספסל 3838 418 3840
 3 המדידה קוורת כרעם בקרת אנכית מסמלת
 4 המדידה על ספסל 3838 801 3840

מצב מוצע

קנה מידה 1:250

מקרא מצב מוצע

- גבול התכנית
- מגורים ב'
- דרך מאושרת
- בניה קיימת
- קו בנין
- מוחסן וגדרות להריסה
- גבול תא שטח ומספרו
- קוי בנין
- רוחב כביש
- סס כביש



הגבולות על פי הגדרת בעלי הקרקע
 1 המדידה קוורת כרעם בקרת אופקית מסמלת
 2 המדידה על ספסל 3838 418 3840
 3 המדידה קוורת כרעם בקרת אנכית מסמלת
 4 המדידה על ספסל 3838 801 3840

אין מאשר בואו כי תכנית זו היא רעמה נכון של תרשים
 מרשימת המוצעים ביום 2008. וכי הוא מאשר רשימת מוצעים
 המוגדרת על פי המסמל המוצע המצוי לעיל כפי
 שפורט והצגה בפני ע"י סניף אבדוקים
 ת.ד. 080688597. איתנו בואו כי סניף
 אבדוקים לפי משרד המדינה (מס' 1998-
 15.02.2008) המסמל המצוי
 תחת ידיו אשר
 שם המודד המועמ
 מס' 1059
 מנהל משרד המדינה
 ת.ד. 3715