

תכנית מס' 12726 א'

הכשרת בניה בצורך באחר
תכנית מתאר מקומית

תשריט

איחוד וחלוקה	טכנות ראשית	אופי התכנית
עירונית	מבנה עירוני	מבנה עירוני

מחוז: ירושלים
 מרזב תכנון מקומי: ירושלים
 רשות מקומית: ירושלים
 שטח התכנית: 796 מ"ר
 קנה מידה: 1:250

גושים וחלקות בתכנית:

גוש	מזג הגוש	חלקות בשמורתן	חלקי חלקות
30792	ג'א	---	---

זוותמות מוסד התכנון:

משרד המים מחוז ירושלים
 אישור תכנית מס' 12726
 הועדה המחוזית הליטה כאשר את התכנית
 יושבה מסי' 23/11 כיום 30.11.11
 מיטל הגנין ק"מ ת"ת

שלב: שטח חופף מהדורה: 1 תאריך: 29/10/2011

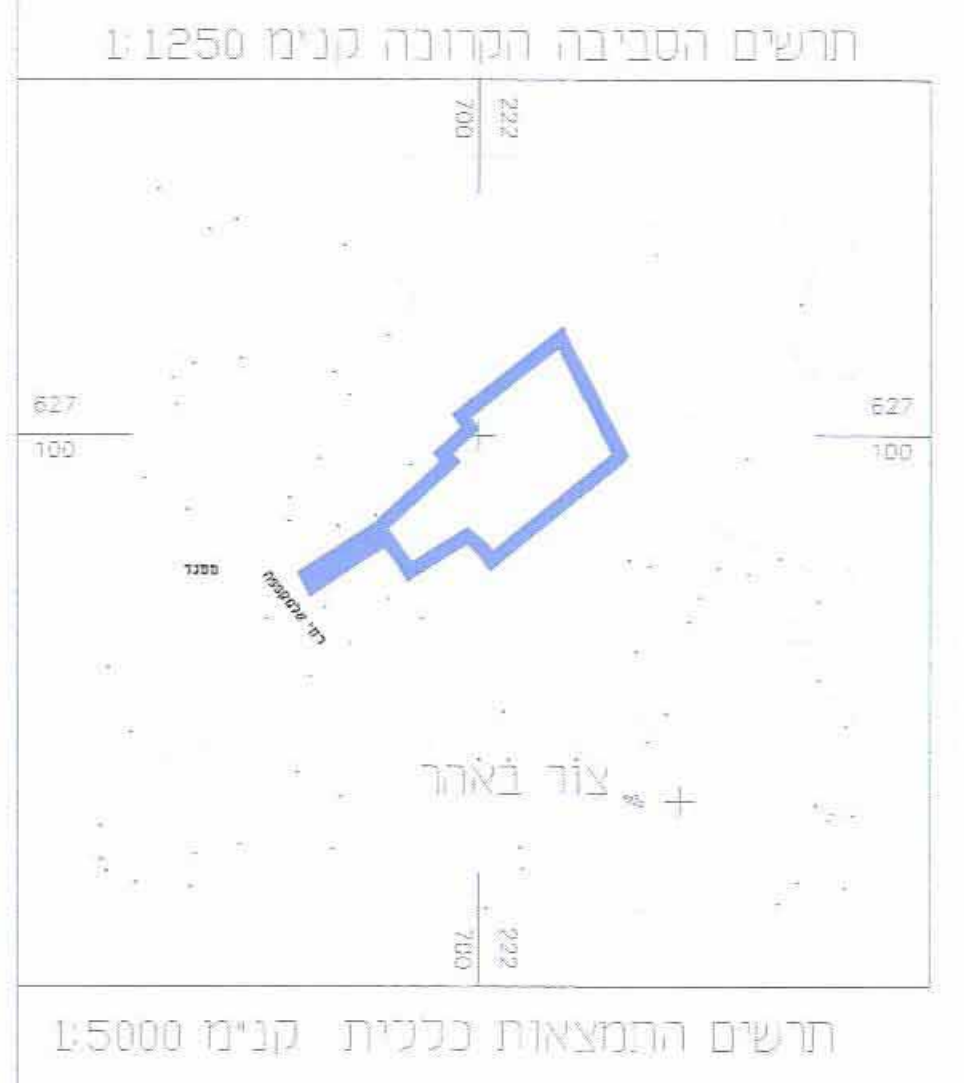
שמות וחתימות:

יזום התכנית	עובדאלה עמירה
מנהיג התכנית	עובדאלה עמירה
בעל חתימת ברשות	עובדאלה עמירה
עורך התכנית	עובדאלה עמירה
מודד	עובדאלה עמירה

הצהרת המודד

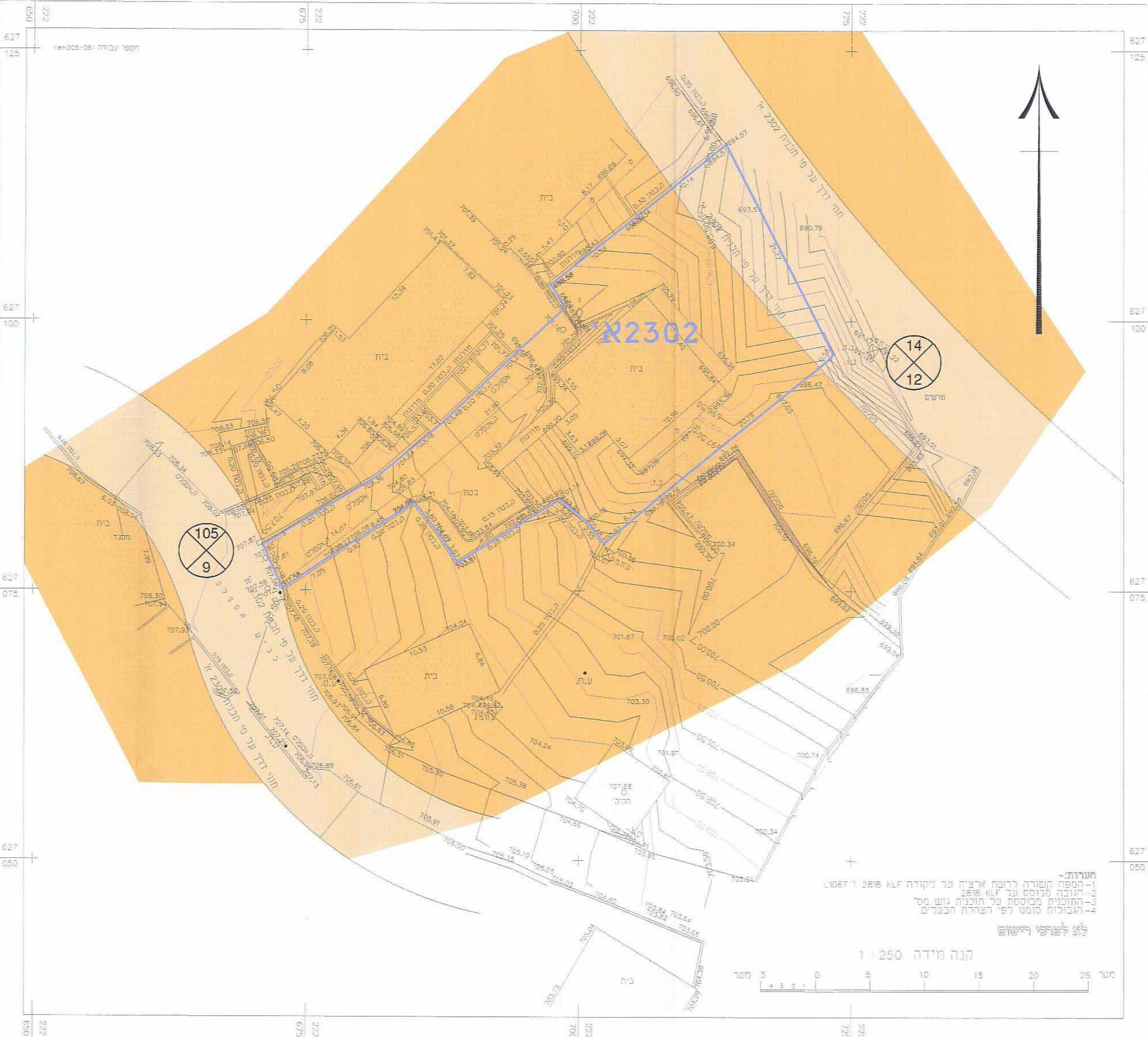
מספר התכנית: 12726 א'
 רמת דיוק, הקו החכול והקדסטר: מדידה גרפית
 קו כחול (בלבד) ברמה אנליטית.
 מדידה אנליטית מלאה ברמת תצ"ר (כולל הקו החכול).
 המדידה המקורית
 הריני מצהיר בואות כי מדידה המפה הטופוגרפית/המבצית המוחוה רקע לתוכנית זו, נערכה על ידי ביום 11/11/11 והיא חובת לפי תוראות נוהל מאביות ובחנתם לתוראות חוקי ומתקנות המודדים שבגופן. זיוק חוקי החנות והקדסטר: מודד גרפית / קו כחול (בלבד) ברמה אנליטית/ מדידה אנליטית מלאה ברמת תצ"ר (כולל הקו החכול)

שם המודד: ג'מל ג'מאל מספר רשיון: 882
 תאריך: 12/11/11 חתימה: [חתימה]



מקרא מצב מאושר

- גבול התכנית
- מגורים 5
- בנין קיים
- מספר חזקה מואשר 1
- גבול חזקה
- דרך מאשרת
- מספר הדרך: 000 5 5 00
- רוחב הדרך

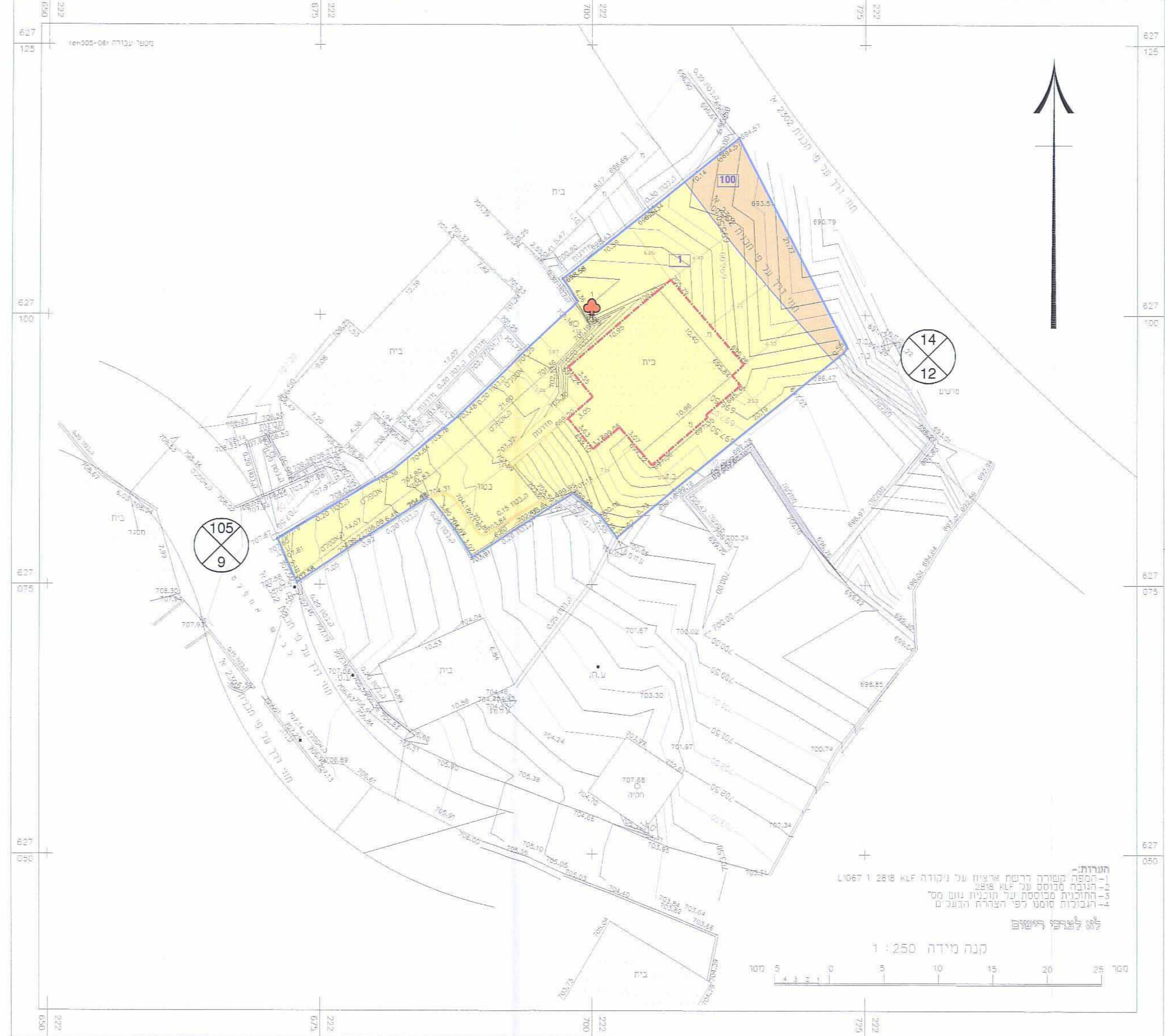


מצב מאושר

1:250

מקרא מצב מוצע

- גבול התכנית
- מגורים א'
- דרך מאשרת
- בנין קיים
- קו בנין מריבי
- גבול הא' עשד ומספרו 100
- מספר הדרך: 000 5 5 00
- רוחב הדרך
- בנין להריסה
- עצים לשמור



מצב מוצע

1:250