תכנית מס' 12108
תוספת קומות לבניני מגורים בשכונת א-טור
תכנית מחאר מקומית

תשריט

ארגון חלקתי	מסמכת רשמית	שאר התכנית
ללא ארגון וחלוקה	הבקה מחודשת	הבנית עניין מכוחה ולעצא היתרים

מחוז : ירושלים
מרחב תכנון מקומי : ירושלים
מקום : אל-טור
שטח התכנית : 1675 מ"ר
קנה מידה: 1 : 250

נושים וחלקות בתכנית:

נוש	מס' חוש	מקצת בשלמותן	חלקי מקצות
30896	לא מוסדר	—	—

אישורים:

מאגר המפים מחוז ירושלים
אישור תכנית מס' 12108
הוגשה הבקשת המקומית לאישור ועל שמירת
ביתשמה מס' 12108 ביום 16.11.11
מפה מספר 24
מפה מספר

שלב: מתן תוקף מהדורה : 1 תאריך : 10.09.11

שמות וחתימות :

יזמי ובעלי התכנית	שם: אבו אל הוא ואבו	חתימה:
	מס-מד-ירושלים	מס' רישיון:
	שם: אבו נשאן ופיק	חתימה:
	מס-מד-ירושלים	מס' רישיון:
בעל עניין בשטח	שם: אבו אל הוא ואבו	חתימה:
	מס-מד-ירושלים	מס' רישיון:
	שם: אבו נשאן ופיק	חתימה:
	מס-מד-ירושלים	מס' רישיון:
עורך התכנית	שם: AL asar maker - מחאר אל עסר	חתימה:
	מס' רישיון: 3664 - ת.ז.	מס' רישיון:
	02-6274686 :050-5263973	abughanemd@yahoo.com
מודד	שם: המפקח בגבולות	חתימה:
	מס' רישיון:	מס' רישיון:
	50 מ"מ+5 מ"מ מתוכנן המפקח	

מבלת שטחים :

מצב מאושר			מצב מוצע		
יעוד	בר"ר	כ-ר	יעוד	בר"ר	כ-ר
מגורים 4	1649	98	מגורים ב'	1649	98
דרך מששרת	27	2	דרך מששרת	27	2
סה"כ	1676	100	סה"כ	1676	100

מצב מאושר -קנה מידה 1-250

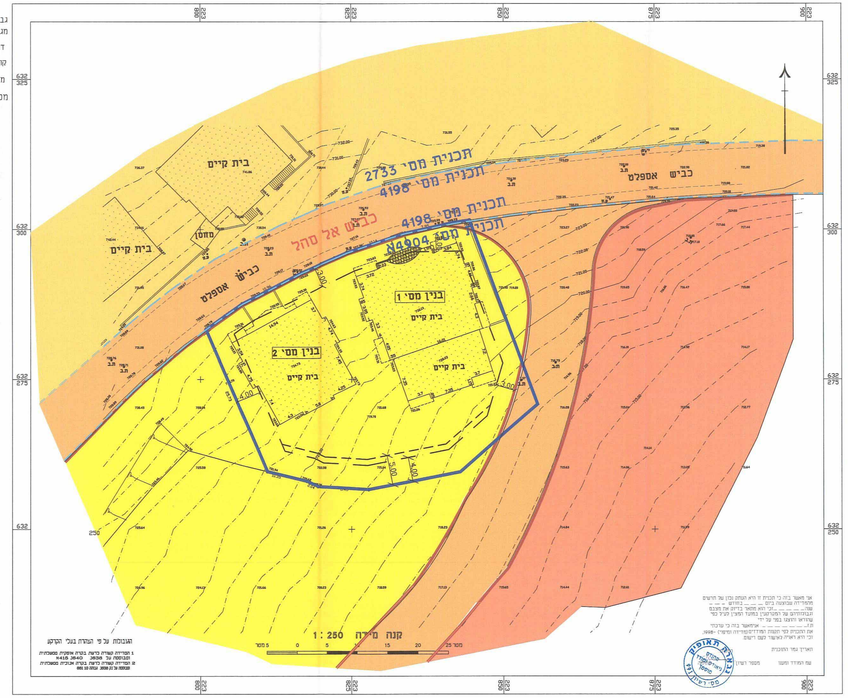

מקרא מצב מאושר

- גבול התכנית
- גבול תכנית מאושרת ומספרה — N4904
- אזור מגורים 4
- אזור מגורים 5
- דרך קיימת או מאושרת
- שטח לבניני ציבור
- קווי בנין מאושרים
- מבנה קיים

מצב מוצע -קנה מידה 1-250

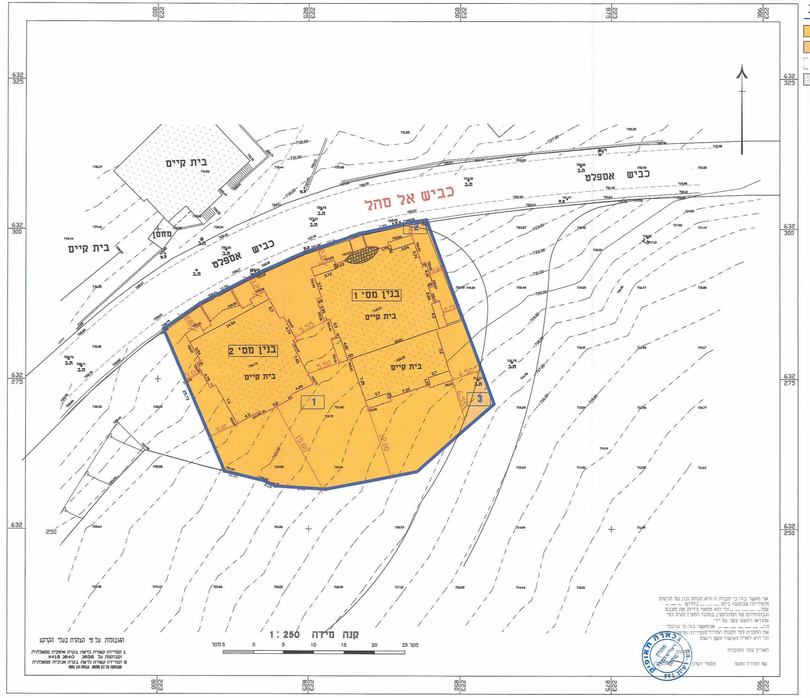

מקרא מצב מוצע

- גבול התכנית
- מגורים ב'
- דרך מאושרת
- קווי בנין מוצעים
- מבנה קיים
- מס מא שטח — 1

תרשים הסביבה הקרובה 1 : 1250

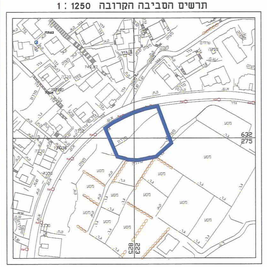
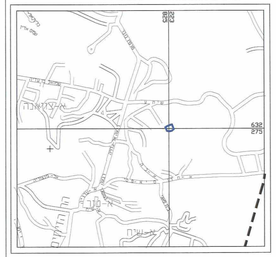
תרשים התמצאות 1 : 10000