

מחוז ירושלים  
מרחב תכנון מקומי ירושלים

תכנית מס' 9713

שינוי לתכנית מס' 3000 ב  
(שינוי תכנית מתאר מקומית)

תכנית איחוד וחלוקה תכנונית

תשריט  
ק.מ. 1:1250

שטח התכנית: כ-83 דונם

טבלת יעודי קרקע			
מצב מוצע		מצב מאושר	
אחוזים	שטח בדונם	אחוזים	שטח בדונם
16%	13.6		
50%	41.4		
		6%	5.2
		1%	0.7
18%	14.6		
6%	4.6		
7%	5.6		
4%	3.14		
		93%	77.0
100%	82.9	100%	82.9

בעלי הקרקע שבתחום  
החלוקה מחדש: פרטיים  
חתימת חלק מבעלי הקרקע: מינהל התכנון

- 080069396 אלכורד אמג'ד ת.ז.
- 080248438 באדר ראמדן ת.ז.
- 080138944 אעבידו ג'מל ת.ז.
- 080529050 נאסר רדואן ת.ז.
- 086944220 אלמוסלמני ראב ת.ז.

מגיש התכנית:

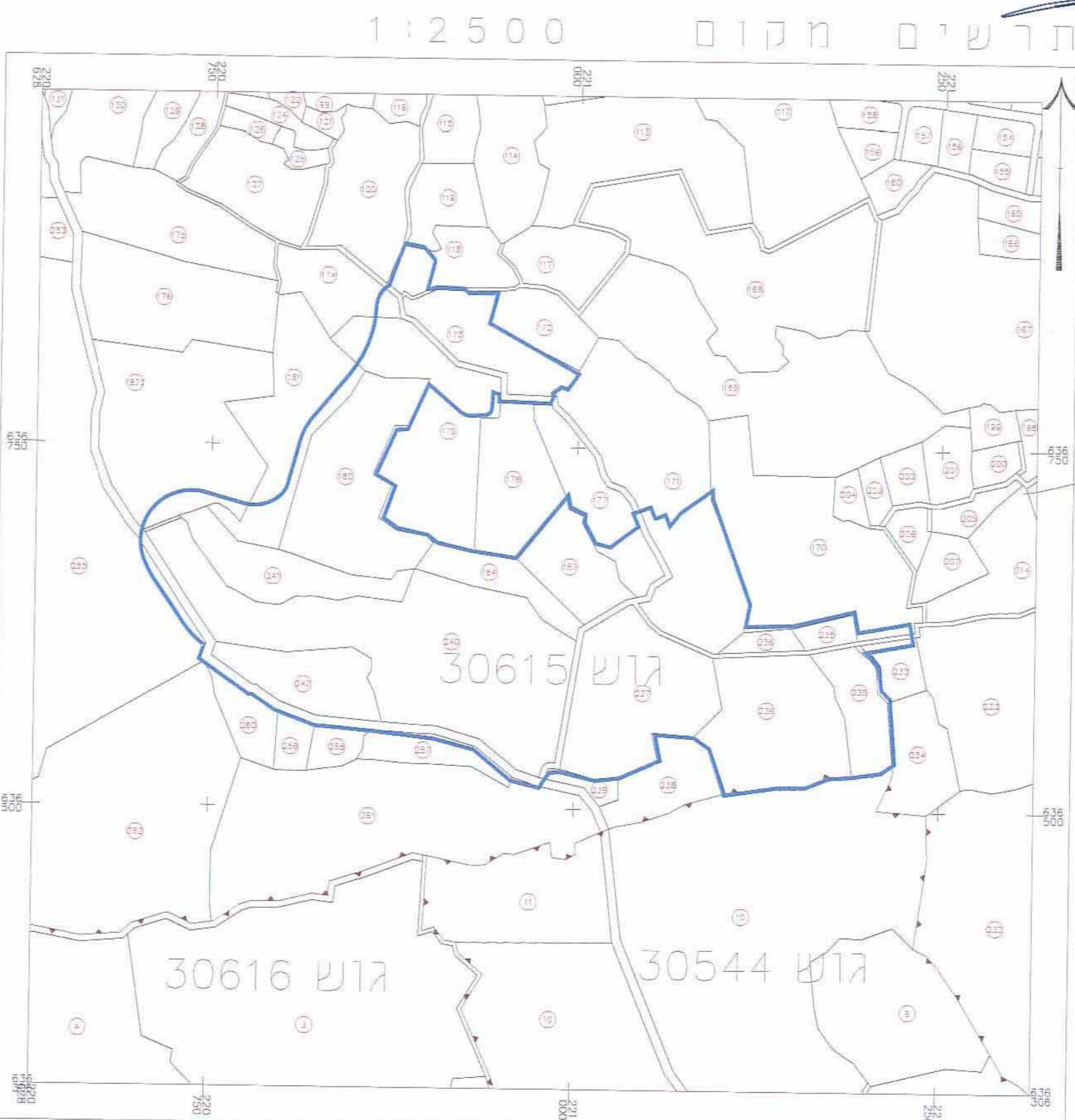
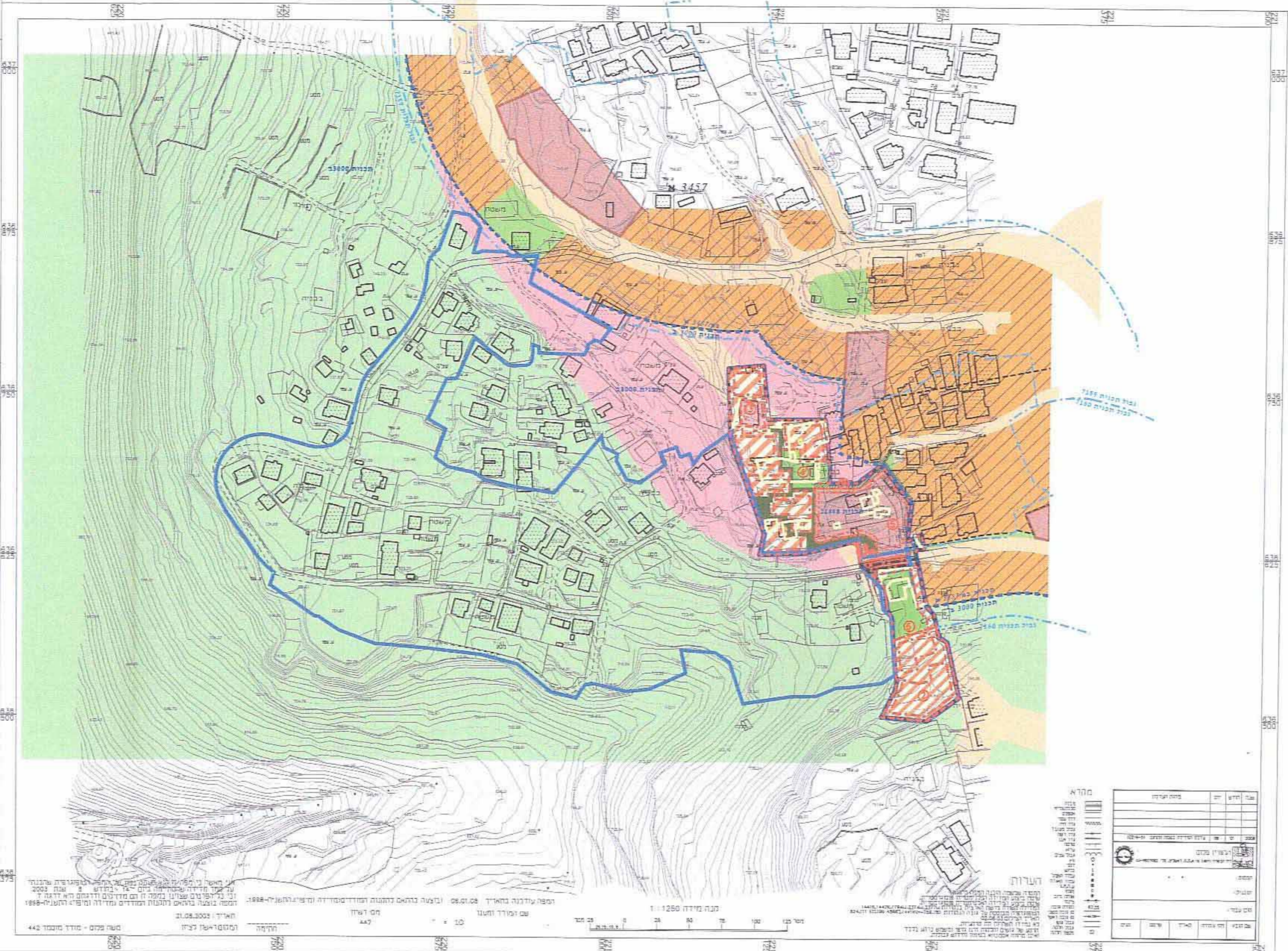
מנהלת בית חנינה  
טל: 02-5823055  
פקס: 02-5823054

המתכננים:

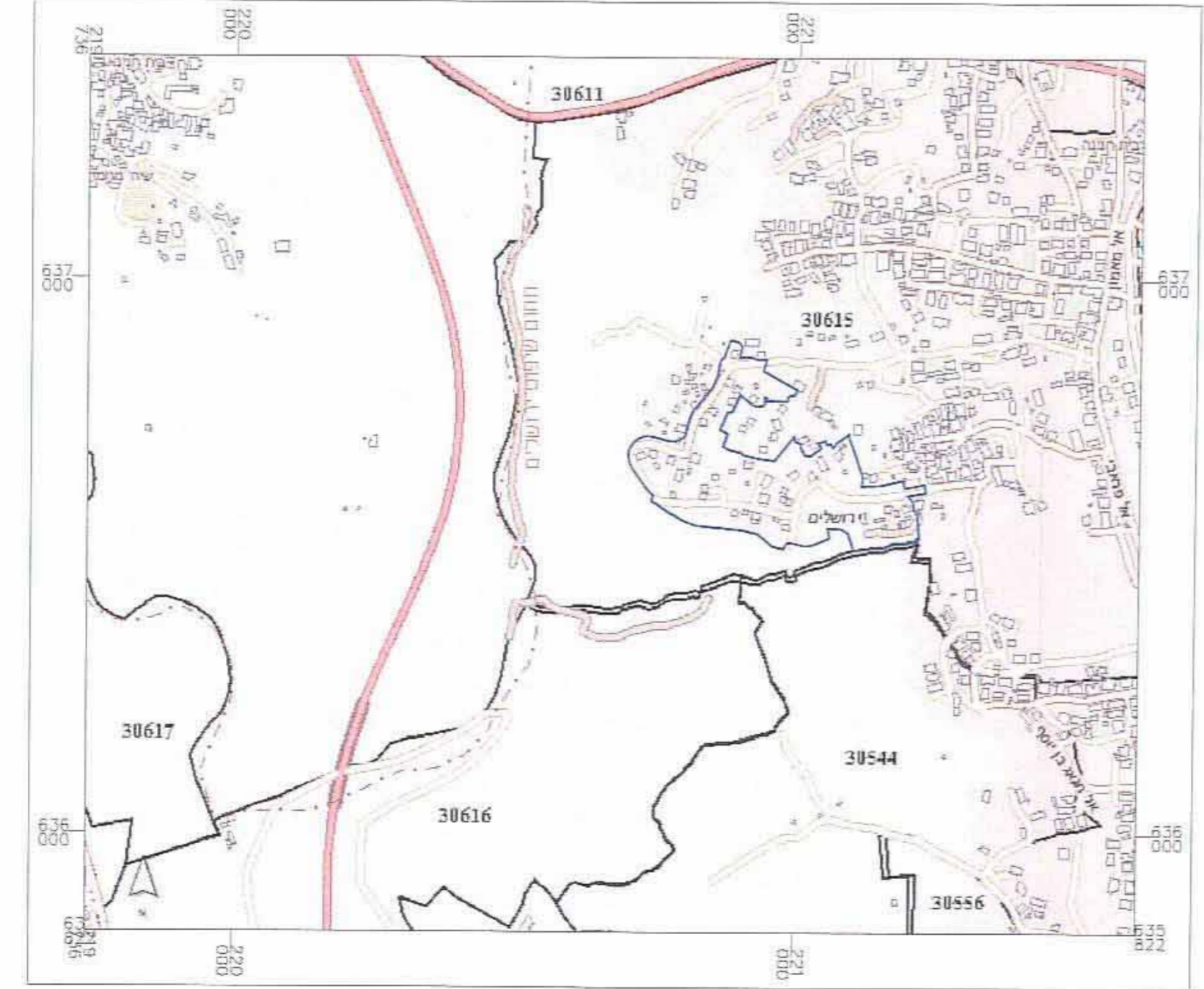
רונאל אדריכלים  
הרכבת 53 ירושלים 93502  
טלפון: 02-6731862

נובמבר 2011

מצב מאושר עפ"י תכנית 3000 ב, במ/3457 א' ו-11448  
קני"מ: 1:2500



קני"מ 1:10.000



- מקרא מצב מאושר וקומפליציה
- נכול התכנית והמוצעת
  - נכול תכנית מופקדת ומספרה
  - נכול תכנית מאושרת ומספרה
  - דרך חדשה
  - דרך ציבורית מאושרת
  - שטח לבניני ציבור
  - שטח פתוח ציבורי
  - אזור מגורים 5 מיוחד
  - אזור כולל 2 נסמך למגורים
  - אזור מגורים 1 מיוחד
  - שטח נוף פתוח
  - בנין/גדר אבן
  - נכול חלקה קיימת
  - מספר חלקה קיימת
  - נכול פתוח להבנות מסורת
  - נכול גוש
  - מספר גוש