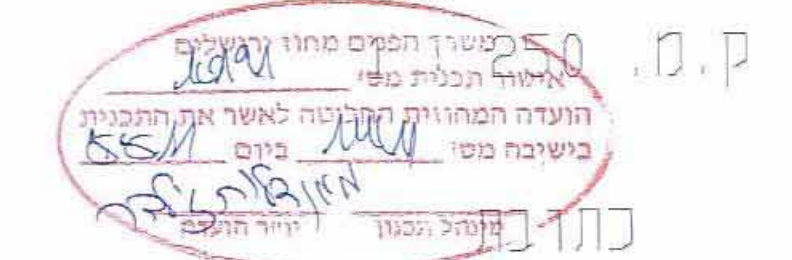


מחוז ירושלים
 מרחב תכנון מקומי ירושלים
 תכנית מתאר מקומית עם הוראות של תכנית מפורטת
 תכנית מס' 10191
 שינוי לתכנית מתאר מקומית ירושלים

שטח התכנית 788 מ'ר
 גוש 30078 חלקה 195
 ירושלים שכונת זכרון משה רח' מלכי ישראל 59

תשריט



שם בעלי הקרקע	שם	ת.ז.	טל.
חמד יעקב	חמד יעקב	53348652	054-5505120
לארי אניבה	לארי אניבה	24281487	052-5797450
ברנד דוד	ברנד דוד	11393	02-5381086
ברנד מרים	ברנד מרים	392835	054-4962121
שקדצ'י מדוכי	שקדצ'י מדוכי	7278461	02-5382058
פנחסי שמואל	פנחסי שמואל	65531048	054-4962121

שם בעלי הקרקע ומגישי התכנית	שם	ת.ז.	טל.
חמד יעקב	חמד יעקב	53348652	054-5505120

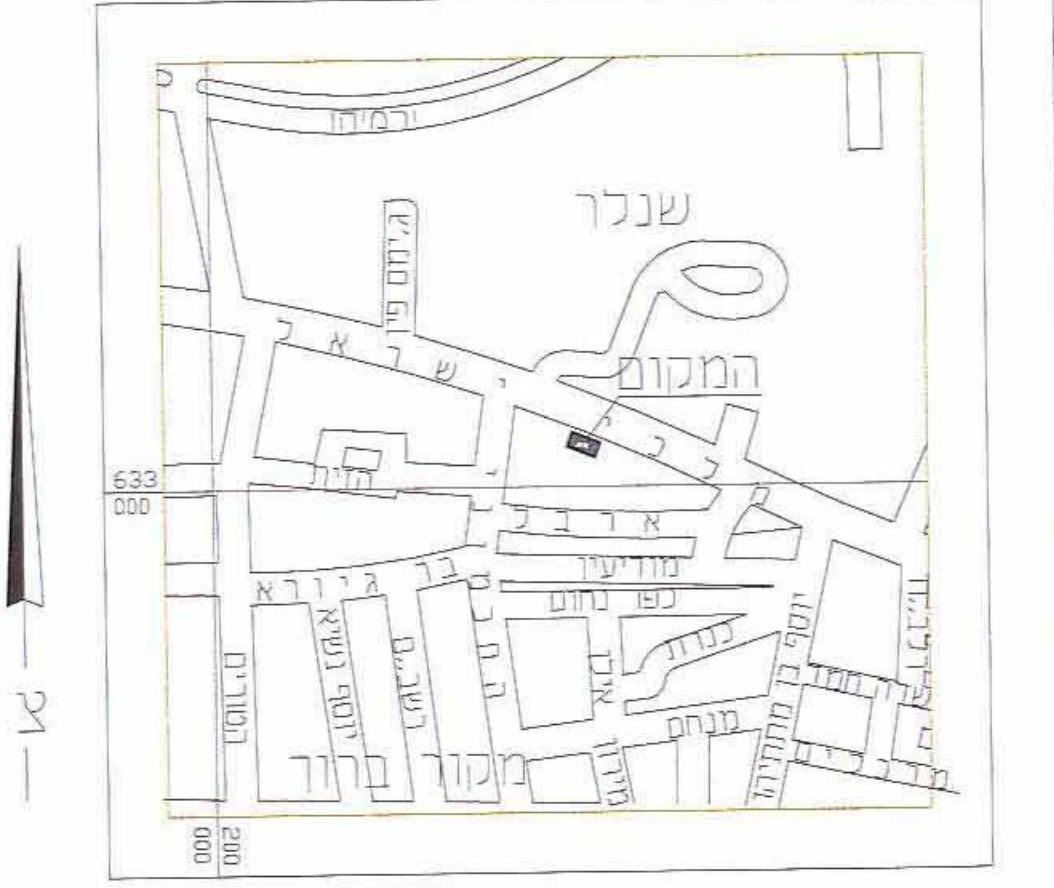
חתימת המתכנן
 יצחק לינגד - אדריכל
 ת.ז. 48179 ירושלים 91481
 טל. 6789914
 תאריך: 11.9.11

גליון 45x150

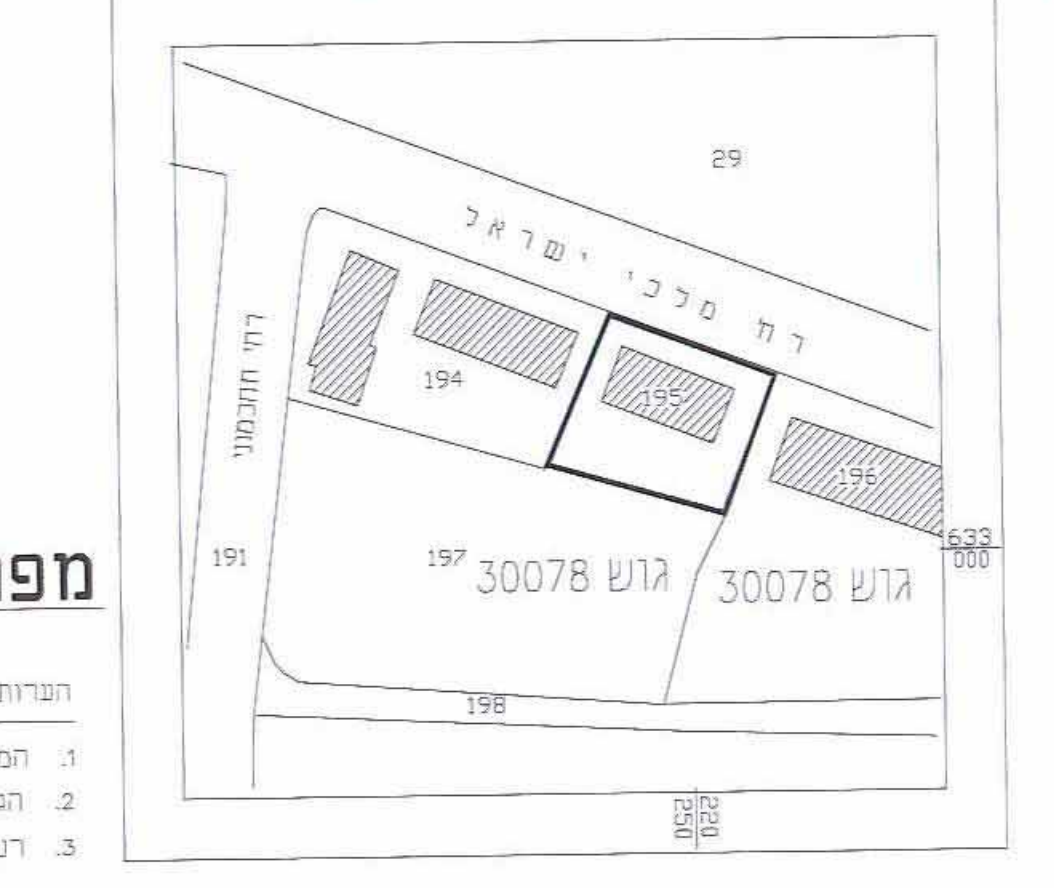
VI-TASRIT-R6

נח ירושלים מחוז ירושלים
 מקום: ירושלים
 גוש מס': 30078
 חלקה מס': 195
 המפה: 0.788 ד.מ.
 הוכן עבור:

1:5000 תרשים התמצאות



1:1250 תרשים הסביבה הקרובה

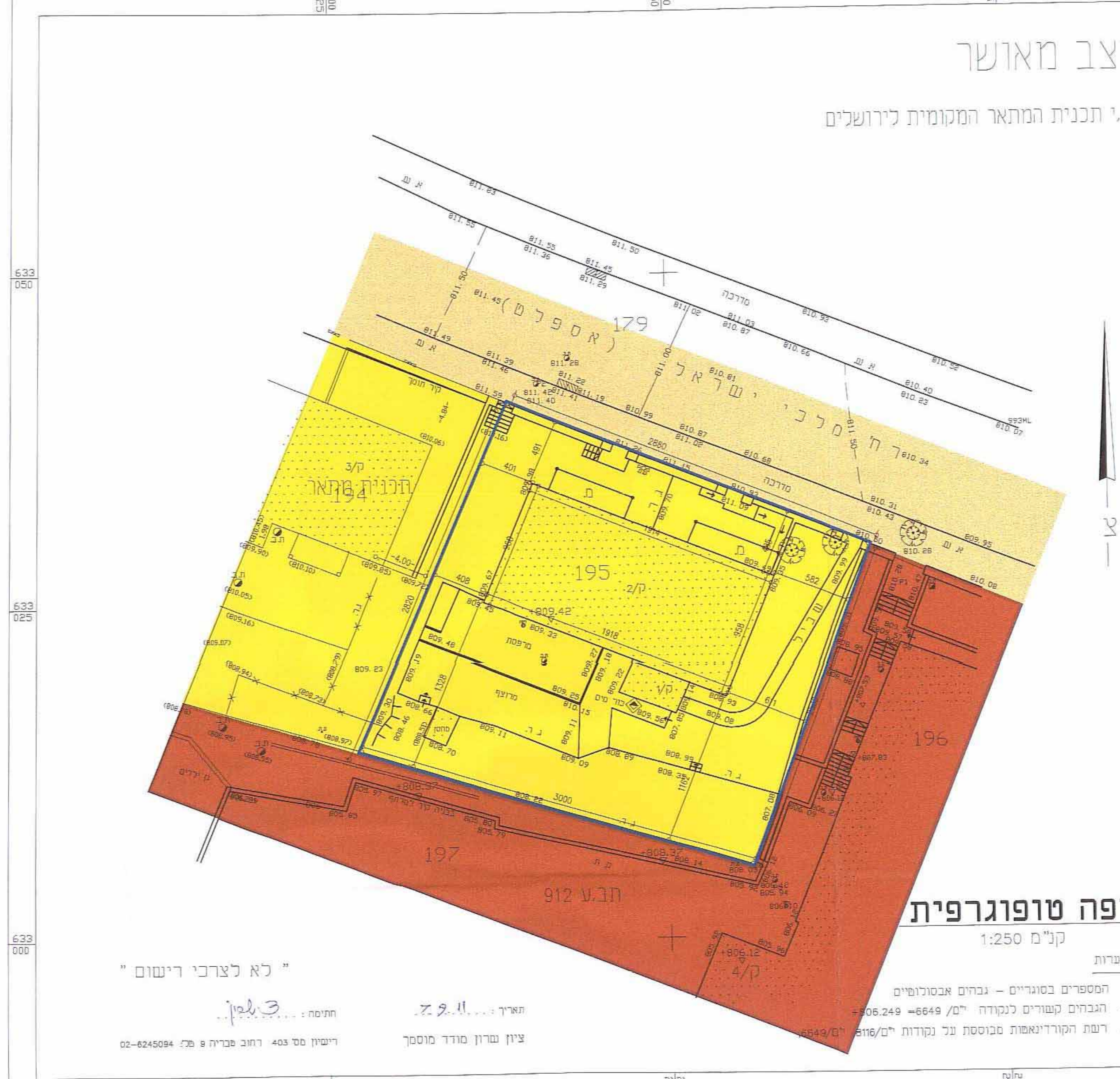


מקרא מצב מאושר

- גבול תכנית
- אזור מגורים 3
- שטח לבנין ציבורי
- דרך מאושרת ואו קיימת
- בנין קיים
- גבול חלקה
- מספר חלקה

מצב מאושר

עפי תכנית המתאר המקומית לירושלים



מפה טופוגרפית

קני"מ 1:250

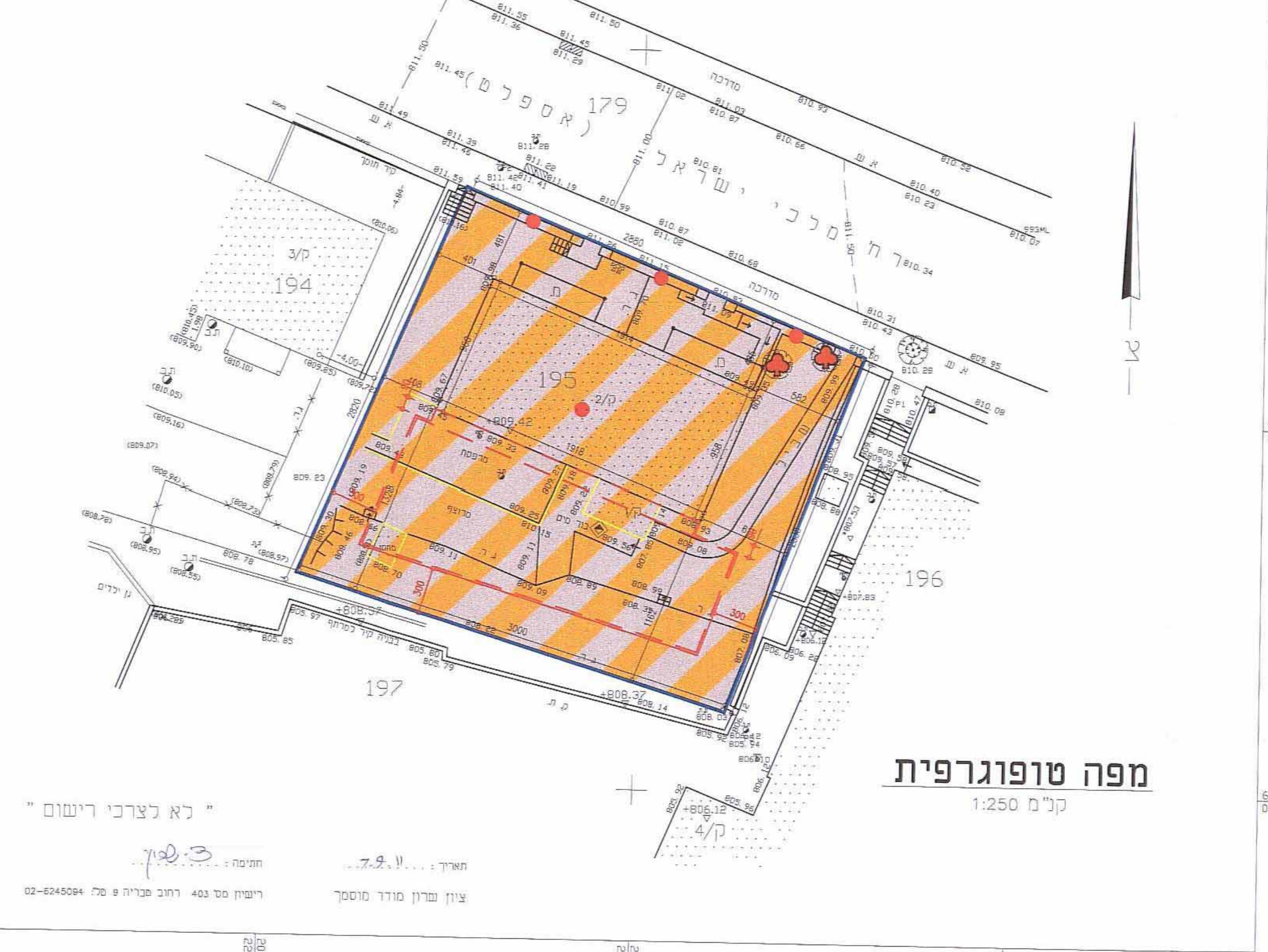
הערות:
 1. הספרים בסגנויים - גבהים אבסולוטיים
 2. הגבהים קטורים לנקודה י"מ/6648=06.249
 3. רשת הקורדינאטות מבוססת נבד נקודות י"מ/196

תאריך: 11.9.11
 חתימה: יצחק לינגד
 רישיון מס' 403 רחוב סבייה 9 טל. 02-6245084

מצב מוצע

טבלת ייעודי קרקע			
מצב קיים		מצב מוצע	
מספר הגוש	מספר ושטח החלקה לדונם	מספר הגוש	מספר ושטח החלקה לדונם
100	0.788	195	30078
100	0.788	195	30078

ציון שרון - מספר רישון 403
 חתימה: יצחק לינגד



מפה טופוגרפית

קני"מ 1:250

תאריך: 11.9.11
 חתימה: יצחק לינגד
 רישיון מס' 403 רחוב סבייה 9 טל. 02-6245084

מקרא מצב מוצע

- גבול תכנית
- אזור משולב מסחר ומגורים
- בנין קיים
- בנין להריסה
- בנין וגדר לשימור
- עץ לשימור
- קו בנין לבנייה חדשה
- קו בנין לבנייה חדשה קומות ב-ד
- גבול חלקה
- מספר חלקה

195