






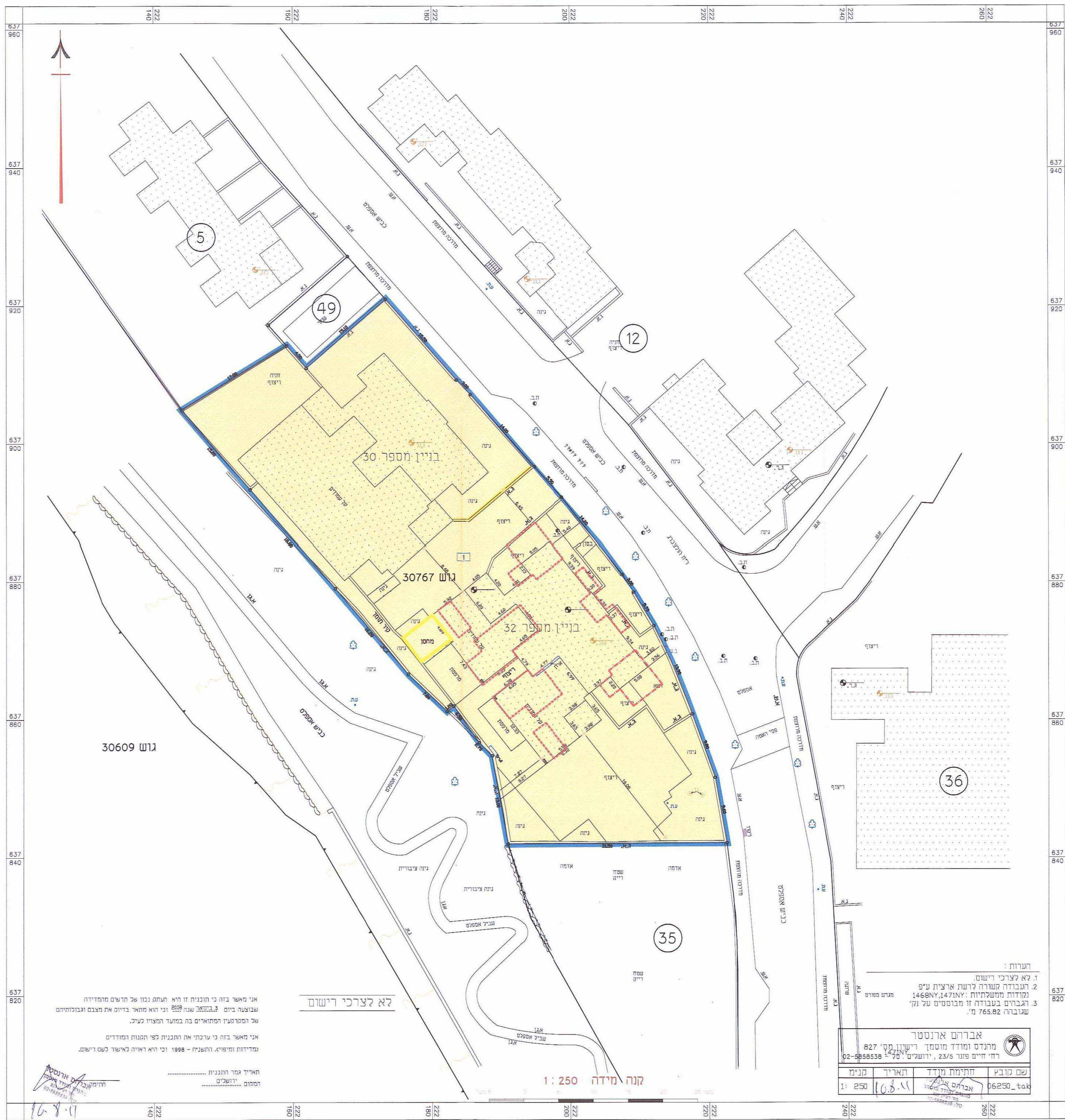


מצב מוצע קו"מ 1:250

מקרא מצב מוצע

-  גבול התכנית
-  מגורים
-  בניין קיים
-  להריסה
-  מספר בניין
-  מס' תא שטח
-  קו בניין מירבי ותוספת בניה

אנוכי-הנדס מוסמך רישום תוכנית
אשרה לפרט
שם: אריאלה לוי
תחומת: תל אביב



גוש 30609

לא לצרכי רישום

קנה מידה 1:250

- הערות:
1. לא לצרכי רישום.
 2. העבודה משורה לרשת ארצית ע"פ 1468NY, 1471NY.
 3. הגבהים בעבודה זו מבוססים על נק' שגובהה 765.82 מ'.

אברהם ארנסטר			
הנדס ומודד מוסמך רישום תוכנית			
רח' חיים פזנר 23/5, ירושלים 9700-2585538			
שם מובט	זיהומת מנדד	תאריך	קנימ
06250_tak	אברהם ארנסטר	10.8.11	1:250

אני מאשר בזה כי תוכנית זו היא תחלק נכח של תרשם מהמדידה שבוצעה ביום 3.11.2011 וכי הוא מתאר בדיוק את מצבם וגבולותיהם של המסמטעין המתוארים בה במתעד המצויין לעיל.

אני מאשר בזה כי ערכתי את התכנית לפי תקנות המודדים ממדידות ומספריה. התענית - 1998 וכי היא ראויה לאשרר לשם רישום.

תאריך גמר התכנית:

המסום: ירושלים

אברהם ארנסטר
הנדס ומודד מוסמך רישום תוכנית
02-5855538

16.8.11