תכנית מס' 7/120/03/6

קידום "יד מרדכי 18"

תכנית מפורטת

תשריט

איפיון ותכונה	מפת רשת	אפי תכנית
כלא איזור ותפוסה	יקבה מחוזית	יקבה עיקרון מבנה המצא חמרים אי הרשאה

מחוז : דרום

מרחב תכנון מקומי : אשקלון

רשות מקומית : מחוז חוף אשקלון

שטח התכנית : 0.564 מ"ר

קנה מידה : 1:250

נושים וחלקות בתכנית:

נוש	מס נוש	חלקות בשלמות	חלקי חלקות
הלל	מקרקעי	54	

מודד

שם המודד מקרקעי ישראל רישיון מודד מס'	
כתובת: רח' יגאל אלון 124, אשקלון	
מס' טלפון: 08-6725550	מס' פקס:
כתובת אתר אינטרנט: www.israelland.gov.il	כתובת דוא"ל:

זיהומות מוסד התכנון :

שלב: מיפוי תואם כרקמה מהדורה : 3 תאריך : 23/01/03

שמות וחתימות :

מגיש התכנית	מנהלת קבלת מים בנגב מרחב יהודה	
	רח' מרמ"ן 2, אשקלון 78200	
	טל' 08-6745670	
בעל הקרקע בתיעוד	מינהל מקרקעי ישראל	
	רח' המלאכה 4, קריון המלאכה בקר	
	טל' 08-6264333 פקס' 08-6264333	
עורך התכנית	מנהלת קבלת מים בנגב מרחב יהודה	
	רח' מרמ"ן 2, אשקלון 78200	
	טל' 08-6745670	
	חברת הגיאוגרפי מקרקעי ישראל בע"מ	
	רח' אבן גבירול 69, תל אביב 6473414	
	טל' 03-6264333 פקס' 03-6264333	

מבנה שטחים :

מצב מאושר				מצב מוצע			
יעוד		גודל	ב.ר	יעוד		גודל	ב.ר
שטח אבן עמדה	1431	100		תחנת שאיבה מים	1431	348	
				שטח ציבורי פתוח		1088	
סה"כ		100		סה"כ		1436	
100				1436			

תרשים סביבה ומצב מאושר עפ"י תכנית מתאר ארצית לגנים לאומיים, שמורות טבע ושמורות נוף , תמ"א 8 ועפ"י תכנית מתאר ארצית ליער וליעור, תמ"א 22

קנ"מ 1:50,000

תרשים התמצאות כללית

קנ"מ 1:50,000

תרשים סביבה קרובה

קנ"מ 1:10,000

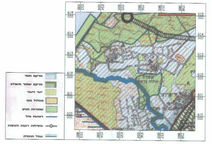

תרשים סביבה ומצב מאושר עפ"י תכנית מתאר ארצית משולבת, תמ"א 35, מרקמים

קנ"מ 1:50,000

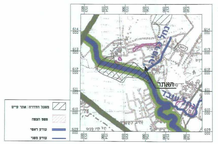

תרשים סביבה ומצב מאושר עפ"י תכנית מתאר ארצית לשמור המים, נחלים ונקזו, תמ"א 34 ב' 3 ועפ"י תכנית מתאר ארצית משולבת לשמור המים אגנום מים עיליים, החזדרה והגנה על מי התהום, תמ"א 34 ב' 4

קנ"מ 1:50,000

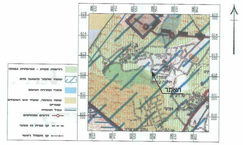

תרשים סביבה ומצב מאושר עפ"י תכנית מתאר ארצית משולבת, תמ"א 35, הגדרות סביבתיות והפניות למרכיבי תשתית

קנ"מ 1:50,000

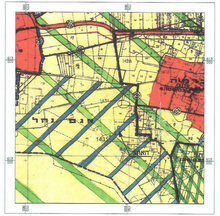

תרשים סביבה ומצב מאושר עפ"י תכנית מתאר מחוזית תמ"מ\14\4 , יעודי קרקע

קנ"מ 1:50,000

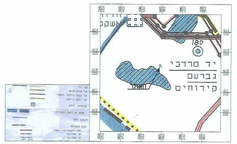

תרשים סביבה ומצב מאושר עפ"י תכנית מתאר מחוזית , תמ"מ\14\6, מערכות תשתית הנדסית

קנ"מ 1:50,000

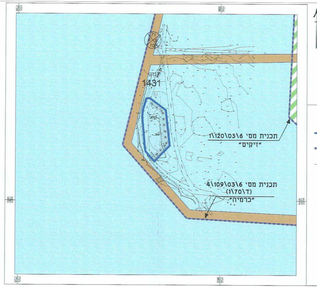

מצב מאושר

קנ"מ 1:250

מקרא מצב מאושר:

גבול תכנית	
גבול תכנית מאושרת	
גבול נגע	
מס' חלקה	1
רחובות	מס' רחוב / מס' מגרש
דרך מאושרת	
אזור חסכאי	
עמוד אבן עמדה	

מצב מוצע

קנ"מ 1:250

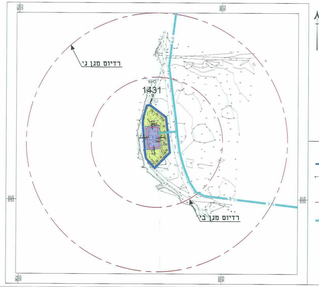

מקרא מצב מוצע :

גבול תכנית	
גבול נגע	
מס' חלקה	
קו בנין	
קו מים	
מתקנים הנדסיים (מפורט מיפוי)	
עמוד ציבורי פתוח	
מספר לא עמוד	