תכנית מס' 12259

ביין מגורים חדש, ראס אל עמוד

תכנית מתאר מקומית

תשריט

איפור מקרקע	מסמכי רשות	שיר המכרת
"	הקמה מחדשת	תכנית עפ"י מכתה מאוגים ירושלים רשת רשמות

מחוז : ירושלים
מרחב תכנון מקומי : ירושלים
רשות מקומית : ירושלים
שטח התכנית : 1,672 מ"ר
קנה מידה : 1 : 250

נושים וחלקות בתכנית

גוש	מס. מגרש	מתוך כמחלקה	מיקר מדידה
29989	131		1-126

אחמות מוסד התכנון :

שלב: אשר מחדדת : תאריך : נוסח מעודכן

עמדת רחמיות :

יקום תכנית	מס	ב.ז.
	תאריך	
מרים ותכנית	מס	
	תאריך	
בתוקף תכנית	מס	ירושלים אחה אחמה ורים בנים 03-6278644
	תאריך	
בתוקף תכנית בשינוי	מס	ירושלים ר אחמה ורים בנים 03-6278644
	תאריך	
עדכון תכנית	מס	אבנר מכנס עדכון מתר אחרון 03-6278644
	תאריך	
מודד	מס	מאבר לר 03-5664668
	תאריך	

טבלת שטחים :

סוג שטח					
יעוד	נפרד	מ.מ	יעוד	נפרד	מ.מ
אזור מגורים ג מיוחד	434	24.2	מגורים ד'		1,254
אזור מבנים ציבורי	79.7	1,254	מסחר מגורים	144	24.2
סה"כ	1,672				
מגרש	1,672	100	מגרש	1,672	100

תרשים התמצאות כללית

קנ"מ 1 : 5,000

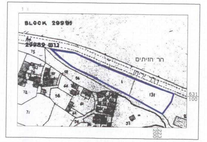

תרשים סביבה קרובה

קנ"מ 1 : 1,250

מקרא מצב מאושר

- גבול תכנית
- גבול תכנית קיימת
- שטח מתכנית אינה חלה עליו
- דרך מאושרת
- דרך חדשה או הרחבת דרך
- מגבר ציבורי מאוכלס חלב
- אזור מגורים ג מיוחד
- שטח נחמת חדיסים
- בית מחוגי אחוד
- גבול חלקה
- 16 מספר חלקה
- מספר דרך ש בין דרך לדרך

מחוז : ירושלים
נפה : ירושלים
מקום : ירושלים , ראס אל עמוד
גוש : 29989

חלקות	:	1	131
שטח	:	1.406 ד'	0.995 ד'

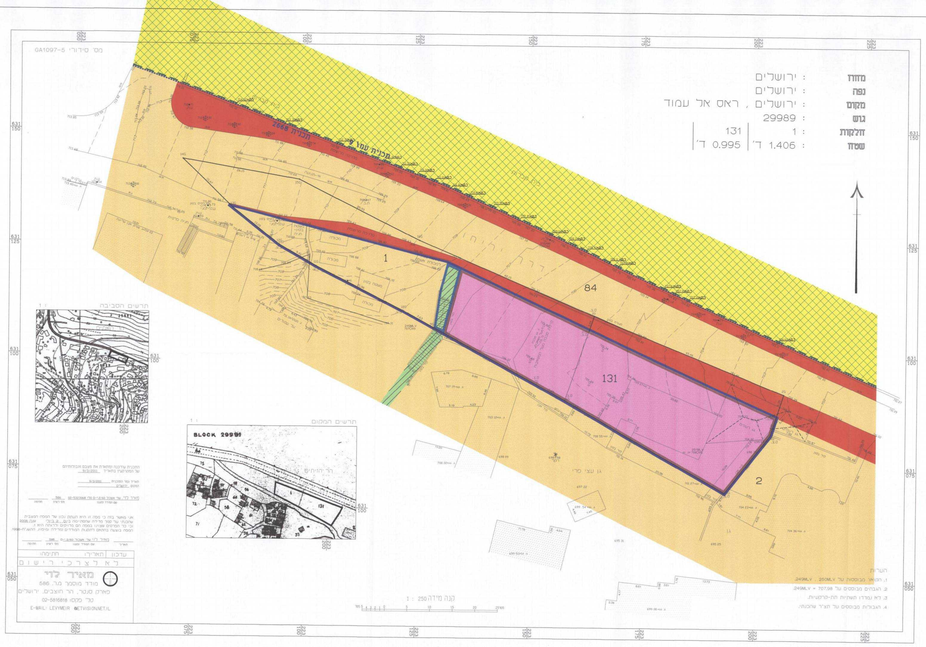

מצב מאושר

קנ"מ 1 : 250

מקרא מצב מוצע

- גבול תכנית
- שטח מתכנית אינה חלה עליו
- מגרים ד'
- מסחר ומגורים
- קו בנין
- קו בנין המסוף המתאים בכ' רום מתח
- גבול חלקה
- 16 מספר חלקה
- מספר רום שטח מגרים חדשים
- מבנה ציבורי

מחוז : ירושלים
נפה : ירושלים
מקום : ירושלים , ראס אל עמוד
גוש : 29989

חלקות	:	1	131
שטח	:	1.406 ד'	0.995 ד'

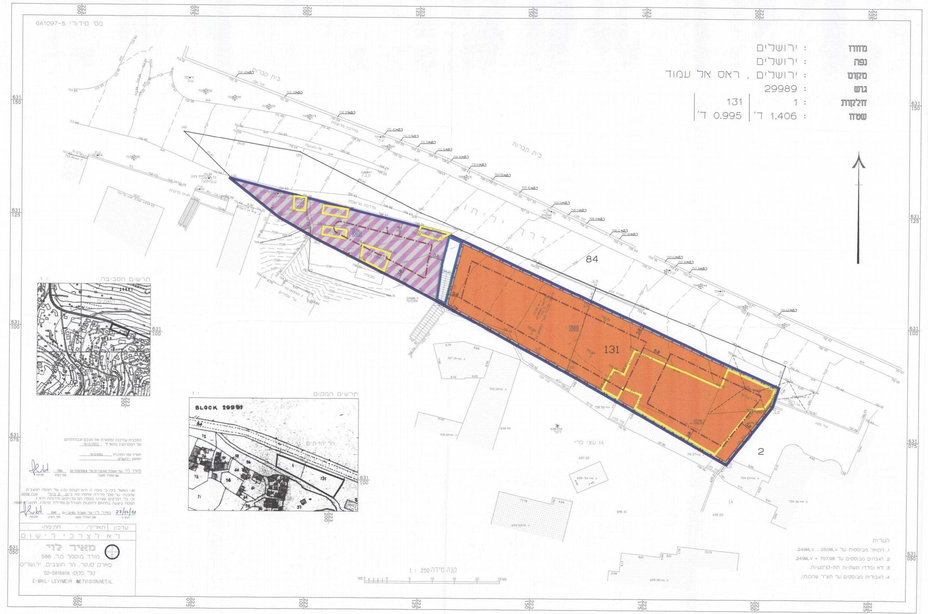

מצב מוצע

קנ"מ 1 : 250