

תכנית מס' 12459
תוספת בניה ברח' הכהונים, שכונת א-סור
תכנית מתאר מקומית
תשריט

איחוד וחלוקה	סמכות ראשית	אופי התכנית
22 א' איחוד וחלוקה	ועדה מחוזית	תכנית שטח מקומית להדפ"א רשות

מחוז: ירושלים
 מרחב תכנון מקומי: ירושלים
 מקום: אל-סור
 שטח התכנית: 515 מ"ר
 קנה מידה: 1:250
 נושים וחלוקות בתכנית:

נוש	סוג תגוש	חלוקת בשלמותן	חלקי חלוקות

חותמות מוסד התכנון:

שלב: מתן תוקף
 מחזור: 1
 תאריך: 15.12.11

שמות וזהויות:

יוזמי ומגיש התכנית	בעל עניין בקרקע
הנדס בלבזיס יוסף אל-סור-ירושלים ת.ד. 021100034	הנדס בלבזיס יוסף אל-סור-ירושלים ת.ד. 021100034

עורך התכנית

שם: אופיס ארנהיים - אדריכלות ומערכות רחוב ימית 10, תל-אביב ת.ד. 38164 טל: 02-5816607	שם: אדריכלות ומערכות רחוב ימית 10, תל-אביב ת.ד. 38164 טל: 02-5816607
---	---

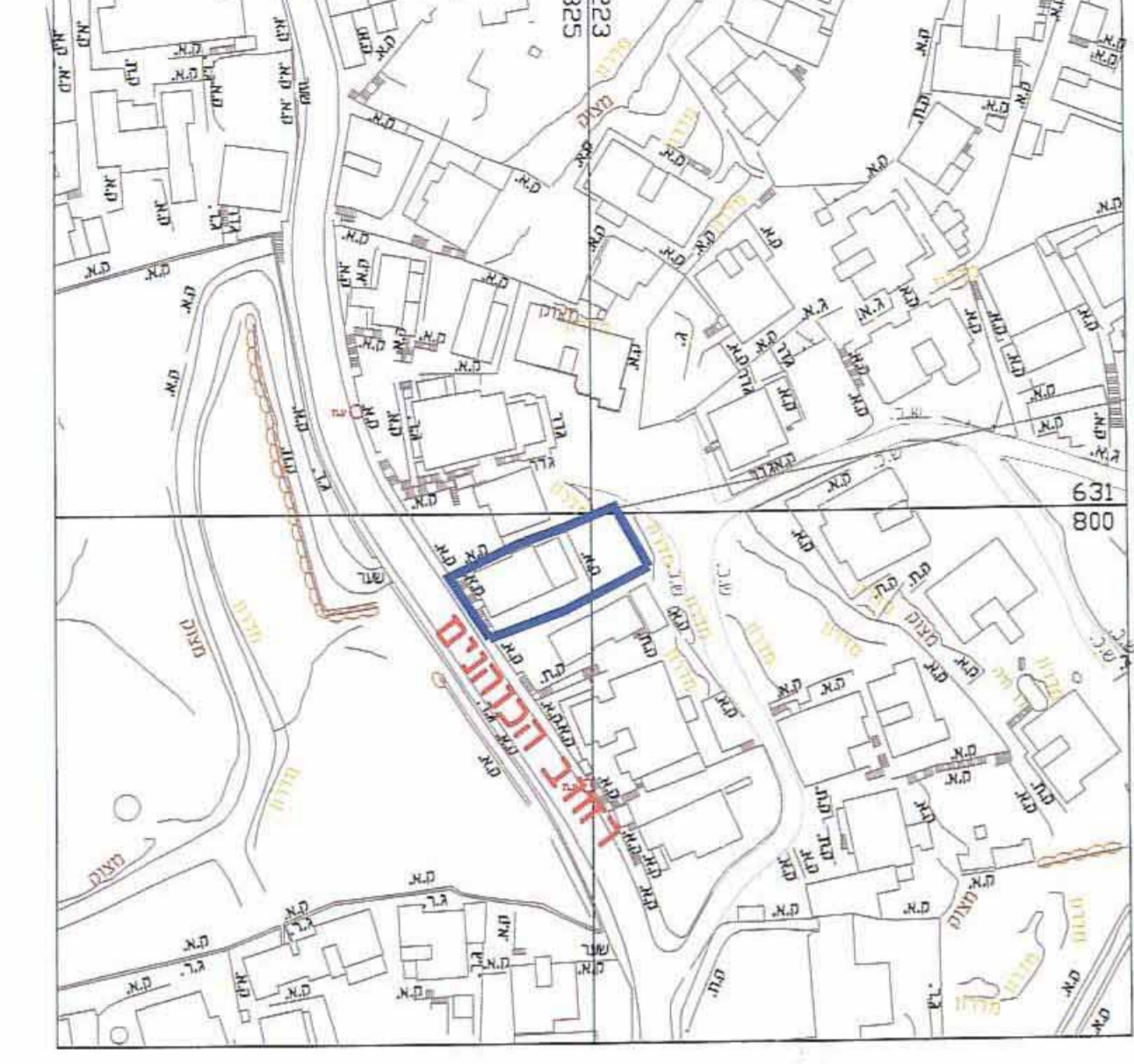
מודד

שם: אדריכלות ומערכות רחוב ימית 10, תל-אביב ת.ד. 38164 טל: 02-5816607	שם: אדריכלות ומערכות רחוב ימית 10, תל-אביב ת.ד. 38164 טל: 02-5816607
---	---

טבלת שטחים:

מצב מאושר		מצב מוצע	
יעוד	במ"ר	במ"ר	במ"ר
מגורים 5 מיוחד	515	מגורים ב'	515
סחיכ	100	סחיכ	100

תרשים הסביבה הקרובה
 קנה מידה 1:1250



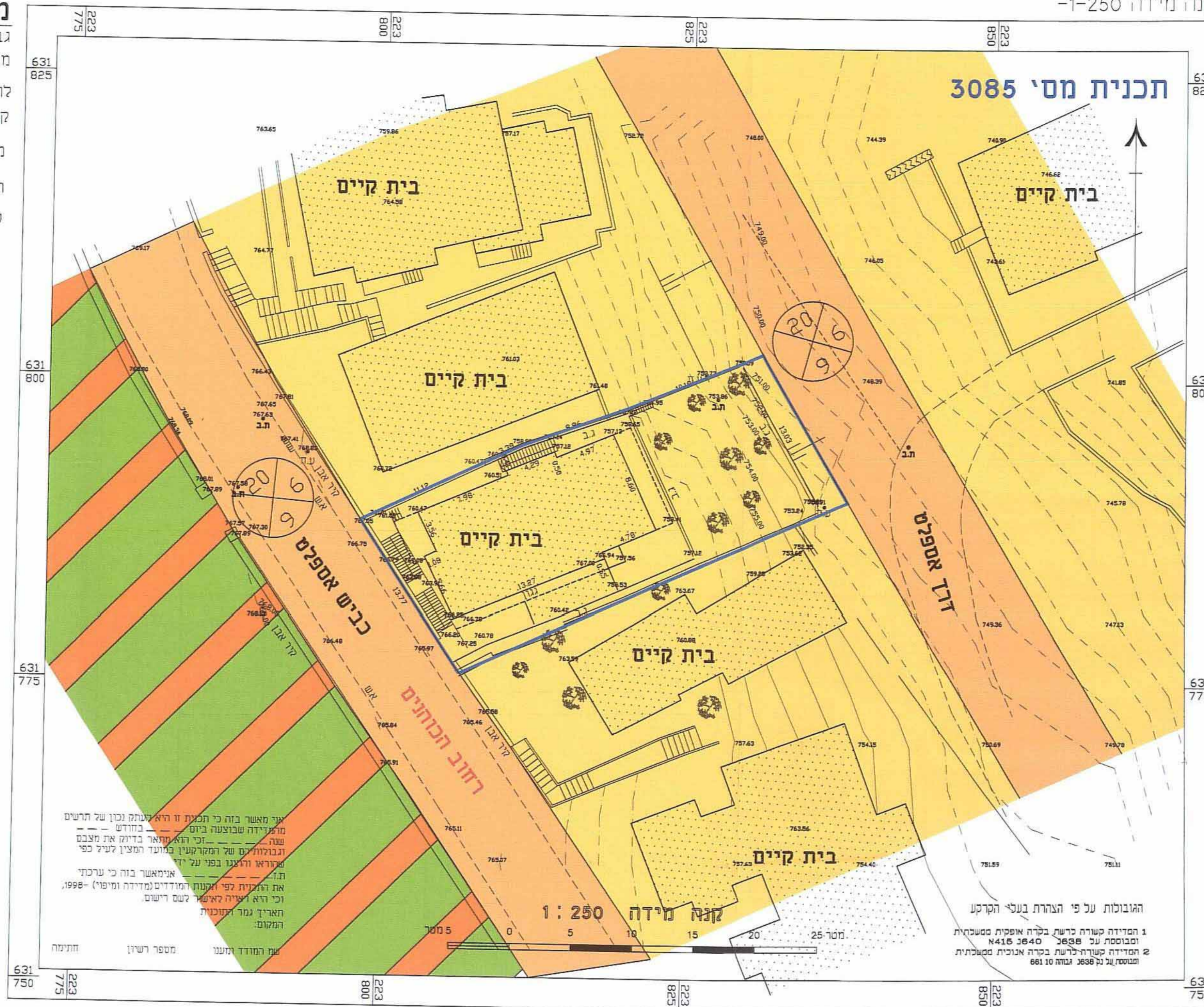
תרשים התמצאות
 קנה מידה 1:10000



מצב מאושר
 קנה מידה 1-250

מקרא מצב מאושר

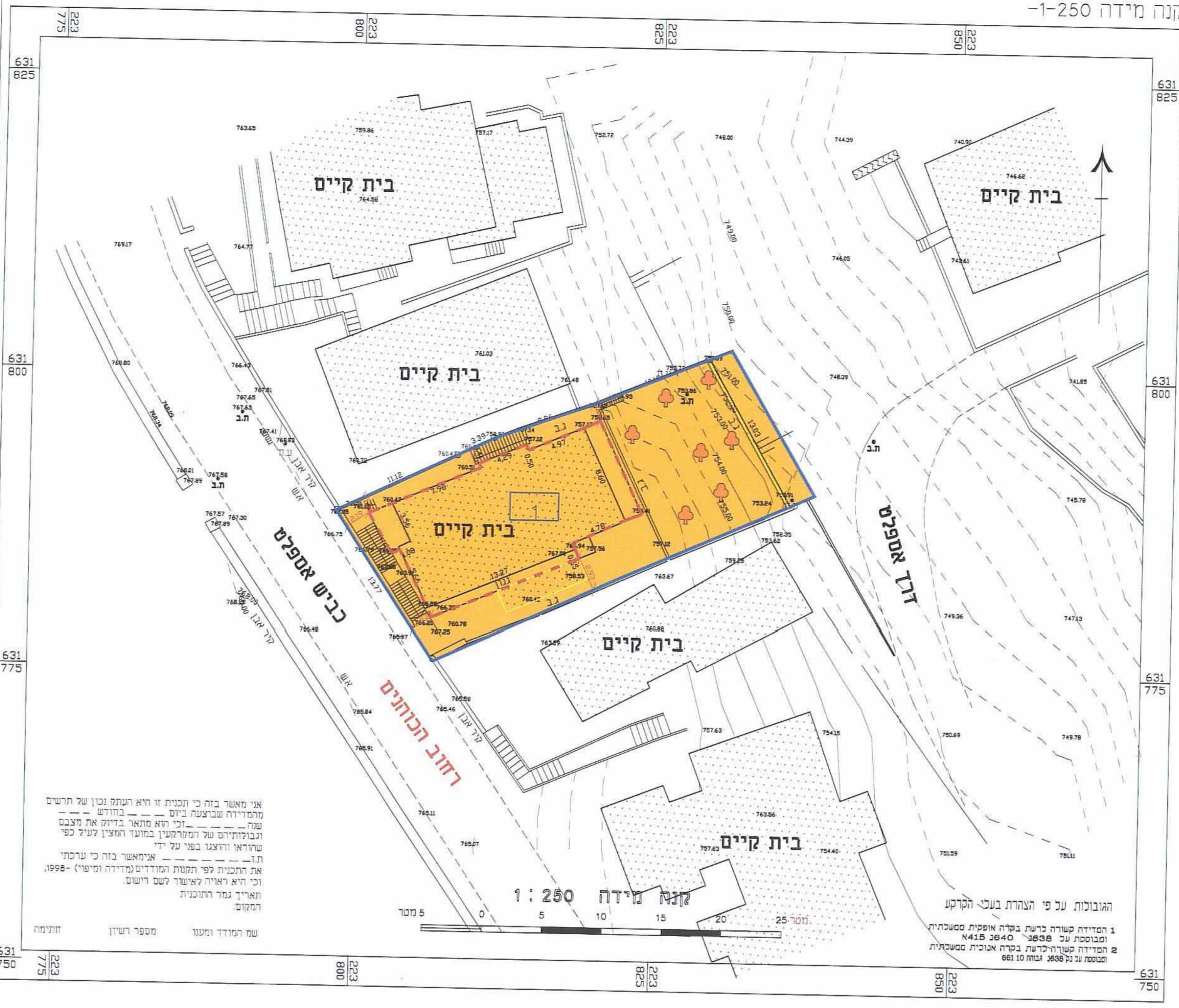
- גבול התכנית
- אזור מגורים 5 מיוחד
- דרך קיימת או מאושרת
- נוף פתוח למוסד
- מבנה קיים
- קווי בנין
- חופ כביש
- סס כביש



מצב מוצע
 קנה מידה 1-250

מקרא מצב מוצע

- גבול התכנית
- מגורים ב'
- להריסה
- קו בנין
- מבנה קיים
- תא שטח ומספרו
- עץ להעתקה



אין מאשר בזה כי תכנית זו היא העתק נכון של תרשים מסודרה שבוצעה בידי...
 כל מה שאינו מפורט בתוכנית זו...
 תאריך: 15.12.11