

תכנית מס' 13567
תוספת בניה בשכונת א-שייח
תכנית מתאר מקומית
תשריט

איווד וחלוקה	סמכות ראשית	אופי התכנית
ללא איווד וחלוקה ועדה מחוזית	תכנית עשית מיוחדת לרציף ירושלים	אופי התכנית

מחוז: ירושלים
 מרחב תכנון מקומי: ירושלים
 מקום: א-סור
 שטח התכנית: 710 מ"ר
 קנה מידה: 1 : 250

גושים וחלקות בתכנית:

גוש	שטח הגוש	חלקות בשלמותן	חלקי חלקות
30918	לא מוסדר		

חותמות מוסד התכנון:



שלב: מתן תוקף
 מחזור: 1
 תאריך: 15.12.11

שמות וחתימות:

יועץ ומנכ"ל התכנית	מ"אד עלי	אבו סור - ירושלים
בעל עניין במקרקע	מ"אד עלי	אבו סור - ירושלים

עורך התכנית

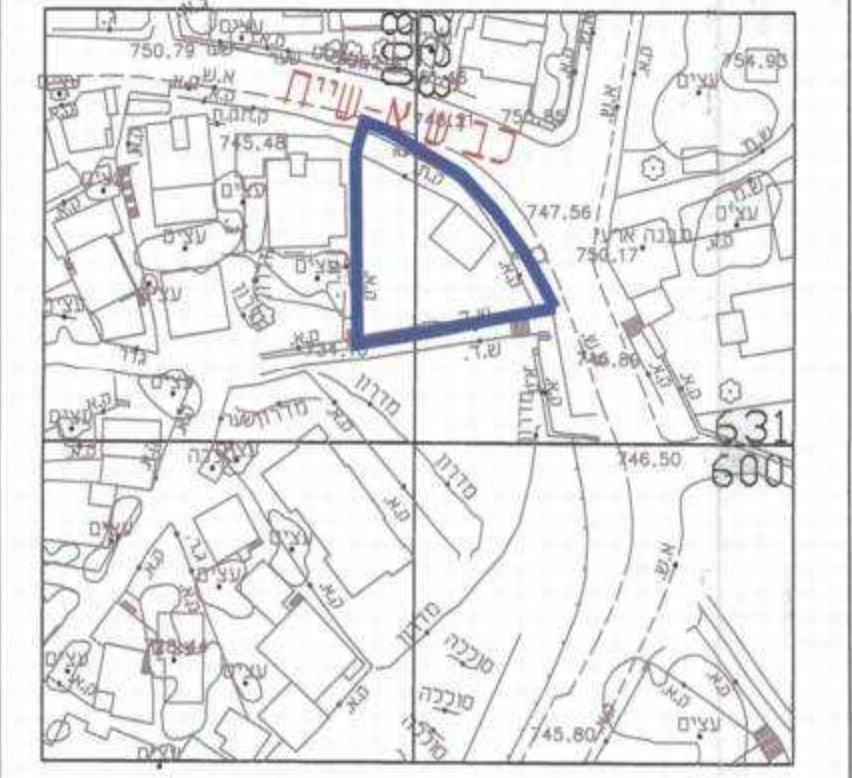
שם	AL BALTAJI SALAMAH - ENGINEERING OFFICE
כתובת	ע"ד חתונת אבו נאש
טלפקס	ירושלים - ת.ד. 38164
טלפון	050-5265973 / 02-6274686

מועד: 19.11.2011

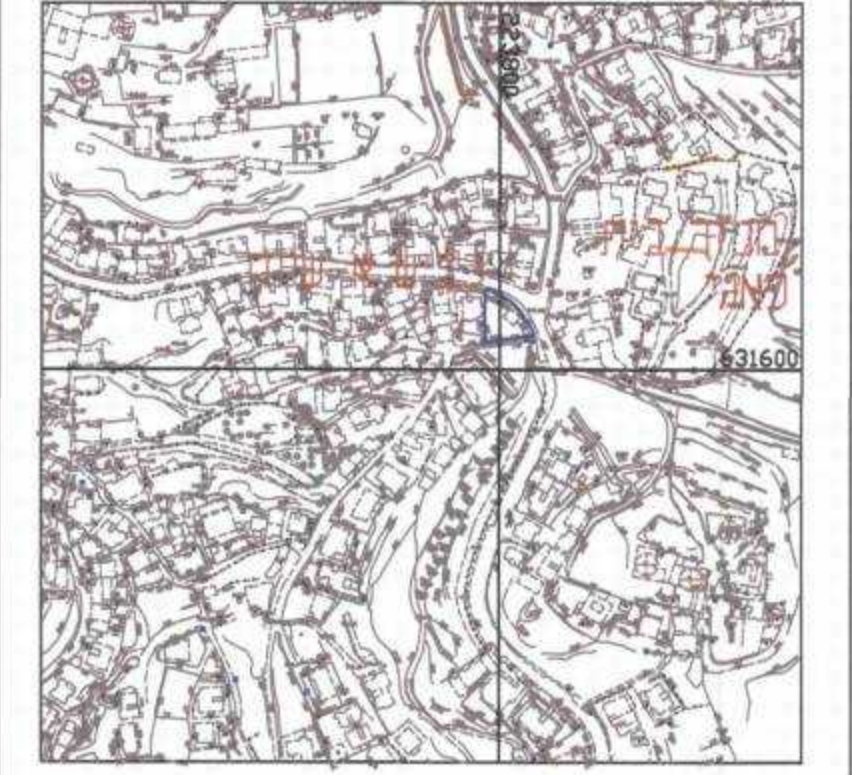
טבלת שטחים:

מ"ר	מ"ר	מ"ר	מ"ר
מ"ר	מ"ר	מ"ר	מ"ר
מ"ר	מ"ר	מ"ר	מ"ר
מ"ר	מ"ר	מ"ר	מ"ר

תרשים הסביבה הקרובה
 קנה מידה 1:1250



תרשים התמצאות כללית
 קנה מידה 1:8000



מצב מאושר
 קנה מידה 1:250

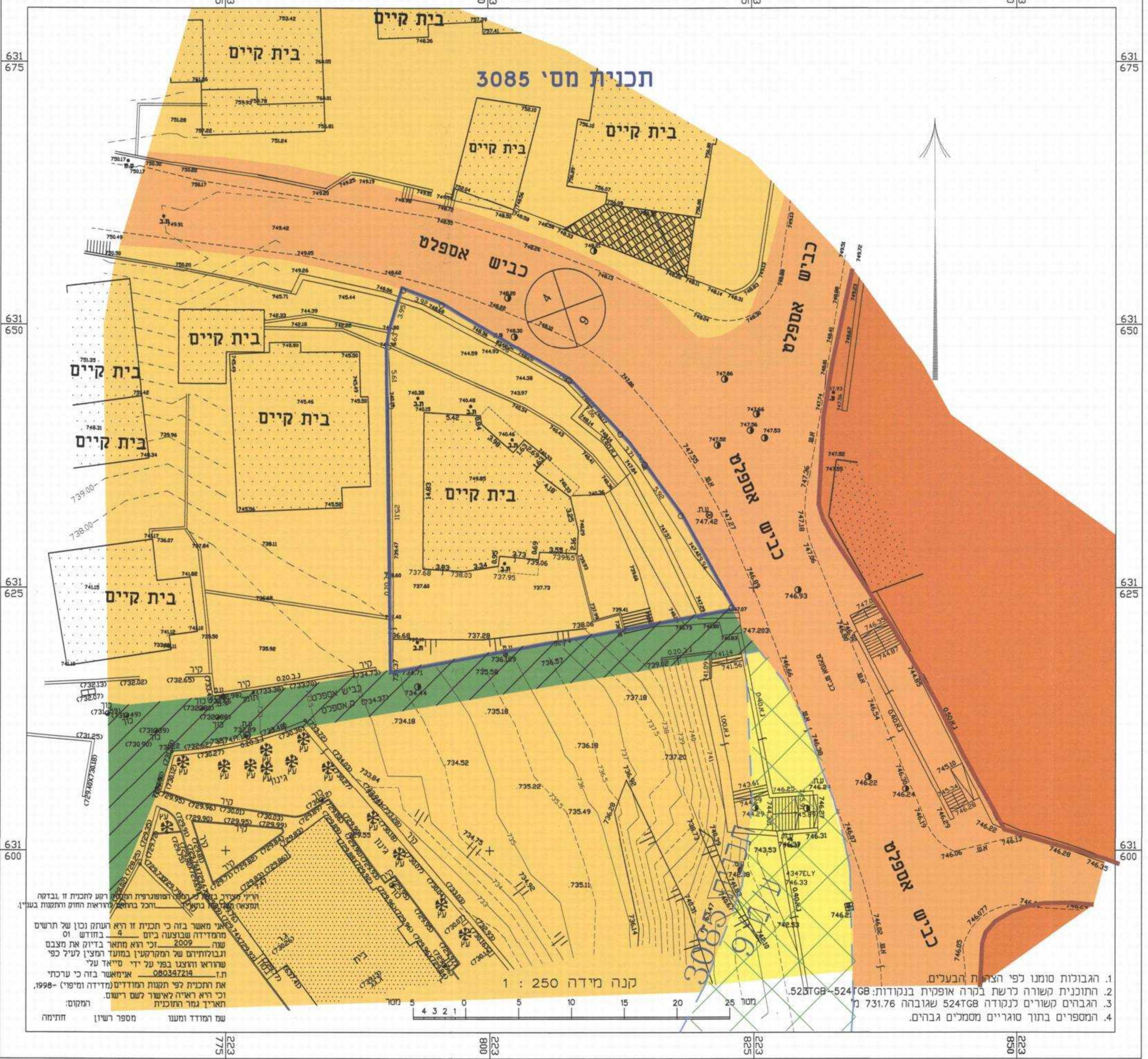
מקרא מצב מאושר

- גבול תכנית
- גבול חכנת הקפה
- אזור מגורים 5 מיוחד
- דרך מאושרת
- מעבר ציבורי להולכי רגל
- שטח למוסד
- בית קברות עתידי
- בנין קיים
- גבול מדרש
- מספר דרך
- קו בנין
- רוחב הדרך

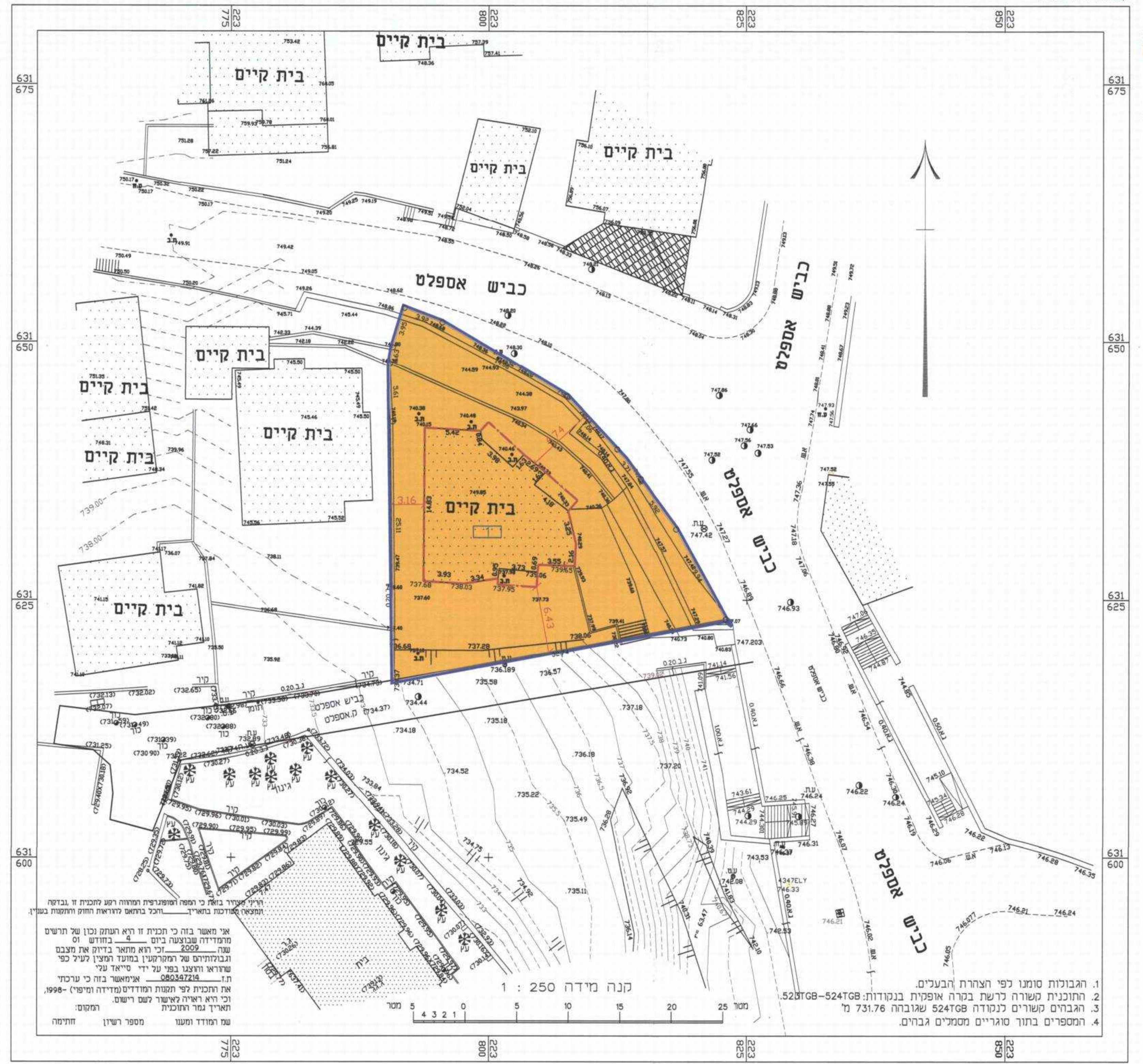
מצב מוצע
 קנה מידה 1:250

מקרא מצב מוצע

- גבול התכנית
- אזור מגורים ב
- בנין קיים
- גבול תחום מספרה
- קו בנין
- גבול מדרש



מצב מוצע
 קנה מידה 1:250



1. הגבולות שמוגו לפי הצהרת הבעלים.
 2. החוכנית משורה ברשת בנהר אופנית בנקודות: 524T68-524T68.
 3. הגבולות משורים לנסודה 524T68 שאובה 731.76 מ'
 4. המספרים בתוך סגורים מסמלים גבהים.

1. הגבולות שמוגו לפי הצהרת הבעלים.
 2. החוכנית משורה ברשת בנהר אופנית בנקודות: 524T68-524T68.
 3. הגבולות משורים לנסודה 524T68 שאובה 731.76 מ'
 4. המספרים בתוך סגורים מסמלים גבהים.