תכנית מס' 13240

הקמת בניין מגורים חדש בן 6 קומות בית חזנינה - ירושלים

תכנית מתאר מקומית

תשריט

איחוד וחלוקה	סמכות ראשית	אופי תכנית
-	ועדה מקומית	תכנית שניתן מיכוחה לקציצא ויתרים או הרשאות

מחוז : ירושלים

מרחב תכנון מקומי : ירושלים

רשות מקומית : ירושלים

שטח התכנית : 550 מ"ר

קנה מידה: 1 : 250

משרד הפנים
לשכת התכנון המחוזית
- 5 06 2011
ברנקבל
תיק מס'

גושים וחלקות בתכנית:

גוש	סוג הגוש	חלקות בשלמותן	חלקי חלקות
30609	לא מוסדר	-	52

חותמות מוסד התכנון :

משרד הפנים מחוז ירושלים
הוועדה המקומית לתכנון ובניה
אישור תכנית מס' 13240
הוגשה בהצהרת יו"ר ועדה לאשר את התכנית
בישיבה מס' 12/12 בתאריך 1/12/12
יו"ר הועדה

משרד הפנים מחוז ירושלים
הוועדה המקומית לתכנון ובניה
חתימת חברי הועדה המקומית לאישור התכנית
בישיבה מס' 12/12 בתאריך 1/12/12
חתימת יו"ר הועדה

שלב: מילוי תנאים לדפקדה **מהדורה :** 1 **תאריך :** 01.06.2011

שמות וחתימות :

מגיש התכנית

שם:	עליאן סאלם אלעבד
כתובת:	בית חזנינה - ירושלים 27264 ת.ד.
טלפון:	02-5857176 נייד: 080328321
דוא"ל:	
חתימה:	סאלם עליאן

בעלי עניין בקרקע

שם:	סאלם אלעבד סלימאן אסלים
חתימה:	סאלם עליאן
שם:	עבדאללה מג'לי אלעבד אסלים
חתימה:	
שם:	מוחמד מג'לי אלעבד אסלים
חתימה:	
שם:	נאג'ל מוסטפא מרזוק דרדיש
חתימה:	
שם:	יעקוב יוסף אחמד דרדיש
חתימה:	
שם:	אחמד מוחמד יוסף דרדיש
חתימה:	
שם:	צלאח עבד רבה עבדאללה דרדיש
חתימה:	
שם:	יאסין מוסא אחמד שחאן
חתימה:	
שם:	מנצור מוסא אחמד שחאן
חתימה:	
שם:	אחמד מוסא אחמד שחאן
חתימה:	
שם:	עיסא סלים עיסא שחאן
חתימה:	
שם:	מוחמד סלים עיסא שחאן
חתימה:	
שם:	אברהים עיסא אחמד שחאן
חתימה:	
שם:	מוחמד מוסטפא מוחמד שחאן
חתימה:	
שם:	מסיע מחמוד מוסטפא שחאן
חתימה:	
שם:	נאיף מחמוד מוסטפא שחאן
חתימה:	
שם:	עזידה בת מוסטפא מוחמד שחאן
חתימה:	
שם:	עבד אלגני דרדיש עבדאללה דרדיש
חתימה:	

עורך התכנית

שם:	אברהים זחי יחיא
	אדריכלים ומתכנני ערים
כתובת:	רח' צאאצאע אלנין 50 ירושלים
טלפון:	02-6260363 נייד: 059916429
דוא"ל:	ibrahimh@012.net.il

מודד

שם:	טיקמא
	מהנדסים יועצים ומודדים מוסמכים
כתובת:	טיבה המשולש 40400 ת.ד. 7117
טלפון:	052-4342828 נייד: 029942513
דוא"ל:	shy@012net.il

אושרה מפת מדידה מס' 1058
1.6.11

תרשים התמצאות כללית

קנ"מ 1:10,000

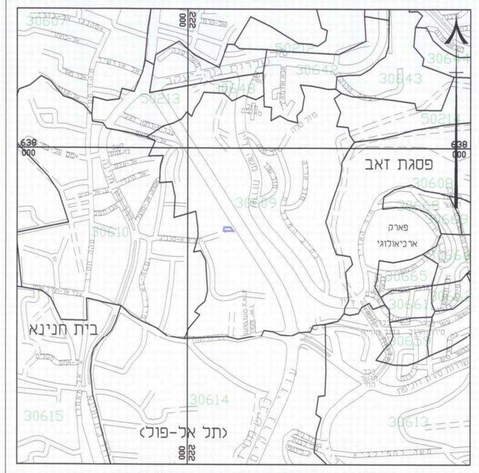

מצב מאושר

קנ"מ - 1:250

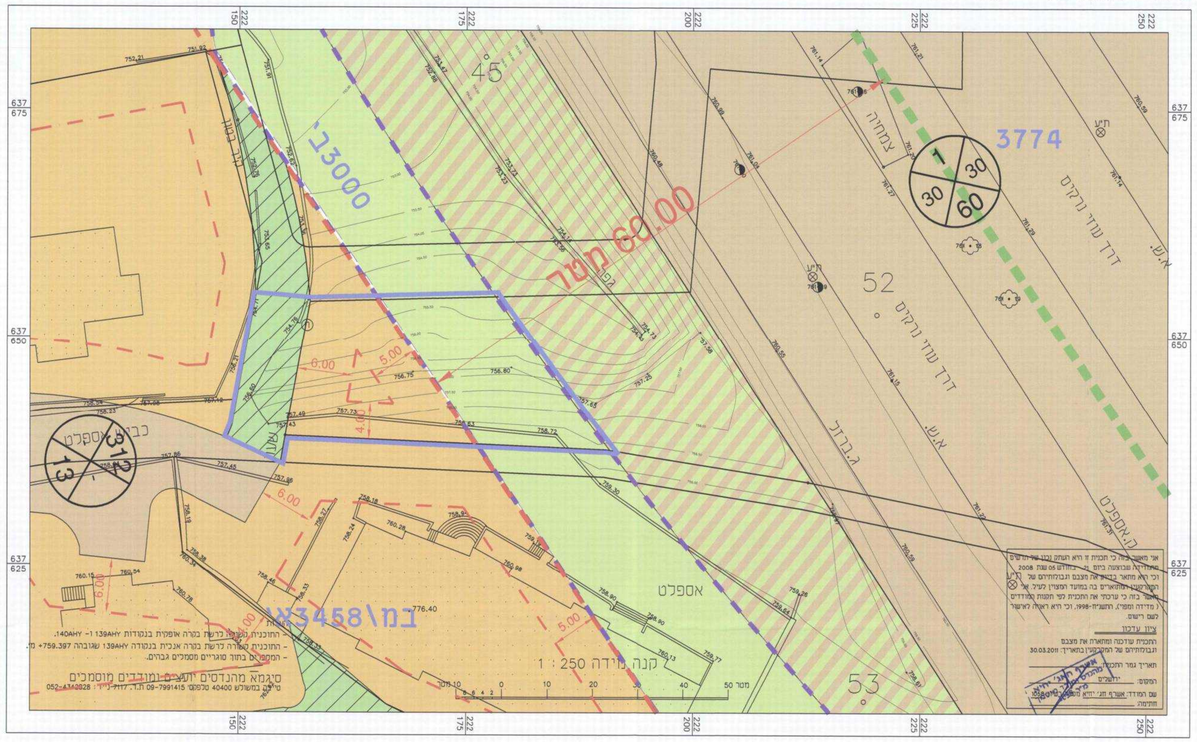

מקרא מצב מאושר

- גבול התכנית
- גבול תכנית תקפה — במ/3458א', 30000ב'
- מגורים 5
- דרך מאושרת
- שטח לדרך ו/או טיפול נוף
- מעבר ציבורי להולכי רגל
- שטח נוף פתוח
- בניין קיים
- גבול חלקה מאושר
- קו בנין מאושר
- ציר מסילת רכבת עתידית בהתאם לתמ"א 23
- 60 מ"ר — קו מגבלת בניה מציר הדרך הראשית
- מספר הדרך / קו בניין / רוחב הדרך (1 / 30 30 / 60)

תרשים הסביבה הקרובה

קנ"מ 1:5000

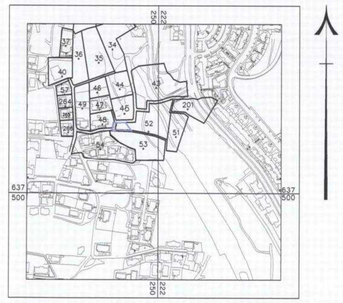

תרשים הסביבה הקרובה

קנ"מ 1:2500 (לפי א'3458, 3774, ב30000, 10269)

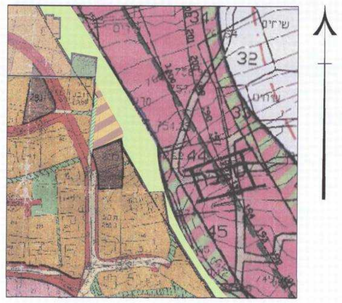

מצב מוצע

קנ"מ - 1:250

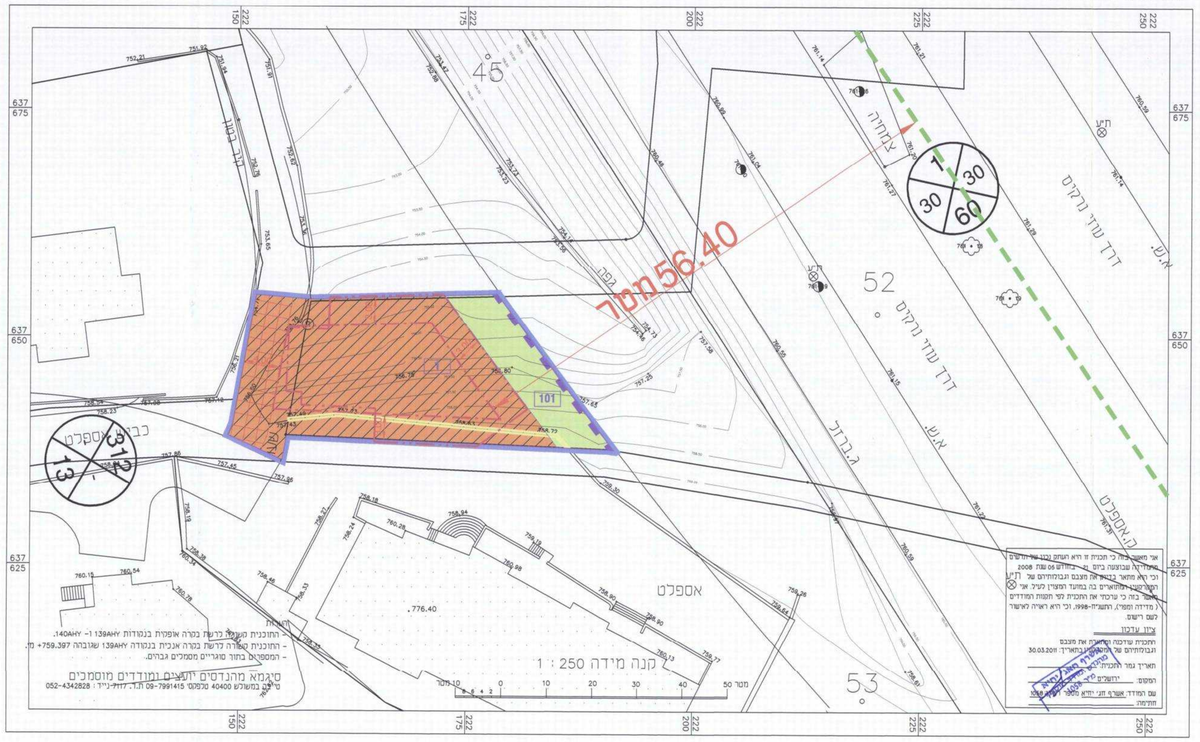

מקרא מצב מוצע

- גבול התכנית
- גבול תכנית מאושרת
- מגורים ג' 1
- שטח נוף פתוח
- זיקת הנאה
- גדר להריסה
- קו בנין עילי
- קו בנין תת קרקעי
- ציר מסילת רכבת עתידית בהתאם לתמ"א 23
- 1 — גבול חא שטח ומספרו
- מספר הדרך / קו בניין / רוחב הדרך (1 / 30 30 / 60)