

תכנית מס' 12239

תוספת שימושים ציבוריים בבנין מגורים, רח' שפת אמת 2, זכרון משה

תכנית מתאר מקומית תשריט

אחוד וחלוקה	סמכות ראשית	אופי התכנית
ללא אחוד וחלוקה	ועדה מחוזית	תכנית איתור מכוונה להוציא היתרים ו/או הרשאות

מחוז: ירושלים
מרחב תכנון מקומי: ירושלים
רשות מקומית: ירושלים
ישוב: ירושלים
שטח התכנית: 291 מ"ר
קנה מידה: 1 : 250

גוש	שטח	סוג חנוש	חלוקה בשלטון	חלקי חלוקה
30071	29	-	-	-

חוקת מוד: 30071

חוזמת מוסד התכנון:



שלב: מתן תוקף **מהדורה:** 1 **תאריך:** 28.11.2011

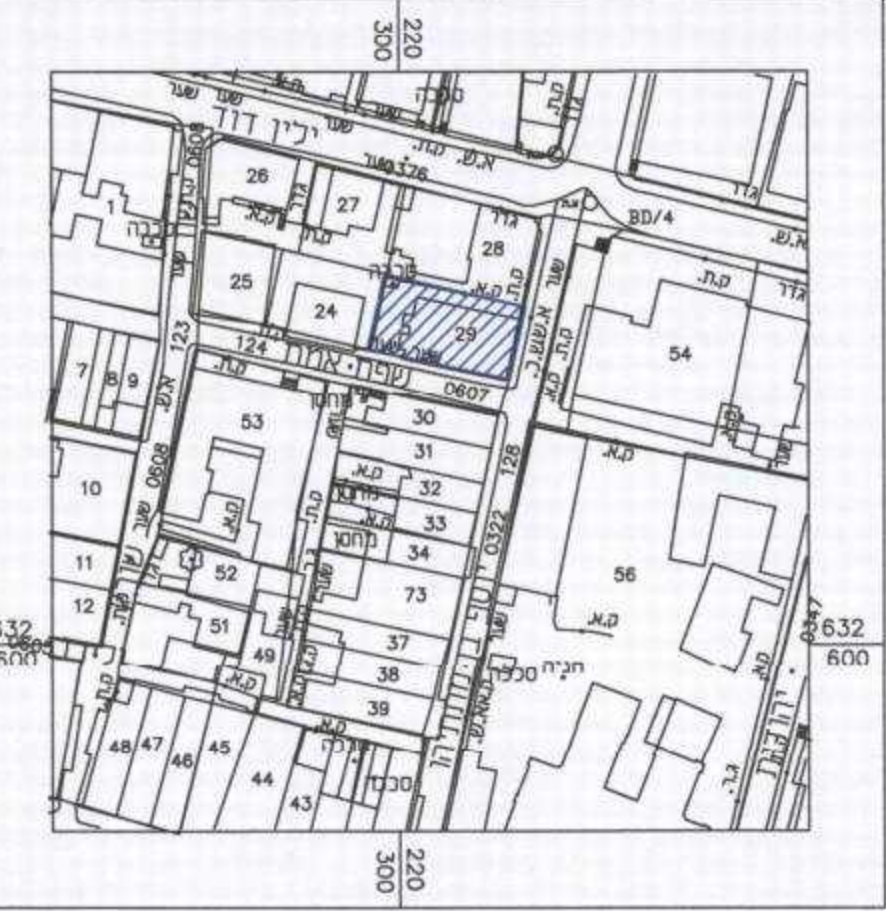
שמות והתימות:

מניח התכנית	בעל הזכויות בקרקע	עורך התכנית	מודד
שם מרדכי (פארמאד) 10100189361-C מספר רח' שפת אמת 2 י-ם ת.ד. 1000 תל אביב	שם מרדכי (פארמאד) 10100189361-C מספר רח' שפת אמת 2 י-ם ת.ד. 1000 תל אביב	שם אדוארד איום 78871-3 ת.ד. 1000 ירושלים	שם טרני מלפיה 946 י-ם מספר: טן מר'ן 83 לך ת.ד. 1000 ירושלים

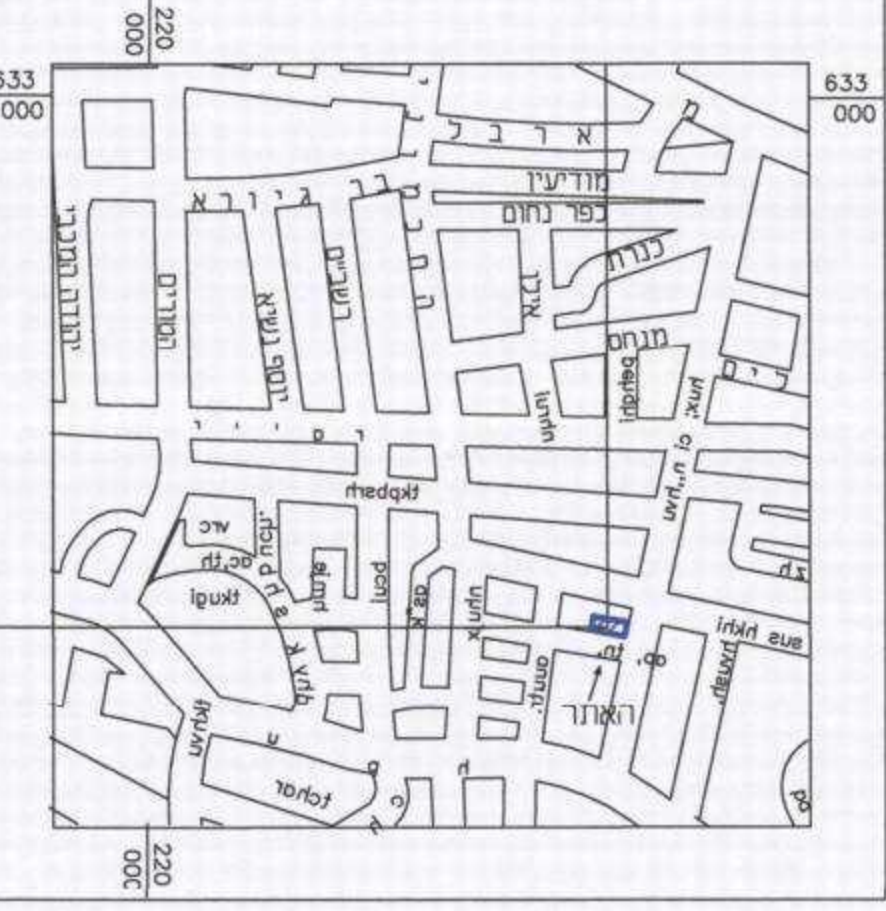
טבלת שמחים:

מצב מאושר		מצב מוצע	
יטו	בפ"ר	יטו	בפ"ר
מגורים 3	291	מגורים 3	291
סה"כ	291	סה"כ	291

תרשים התמצאות כללית
קני"מ 1:1250



תרשים הסביבה הקרובה
קני"מ 1:5000



מקרא מצב מאושר

- גבול התכנית
- גבול תכנית מאושרת ומספרה 8264
- מגורים 3
- מעבר להולכי רגל
- שטח לבנין ציבורי
- דרך מאושרת
- שטח למוסד
- שטח לדרך ומעליה מוסד
- קו בנין
- בנין קיים
- גבול חלקה
- מס' חלקה 29

מצב מאושר
קני"מ 1 : 250



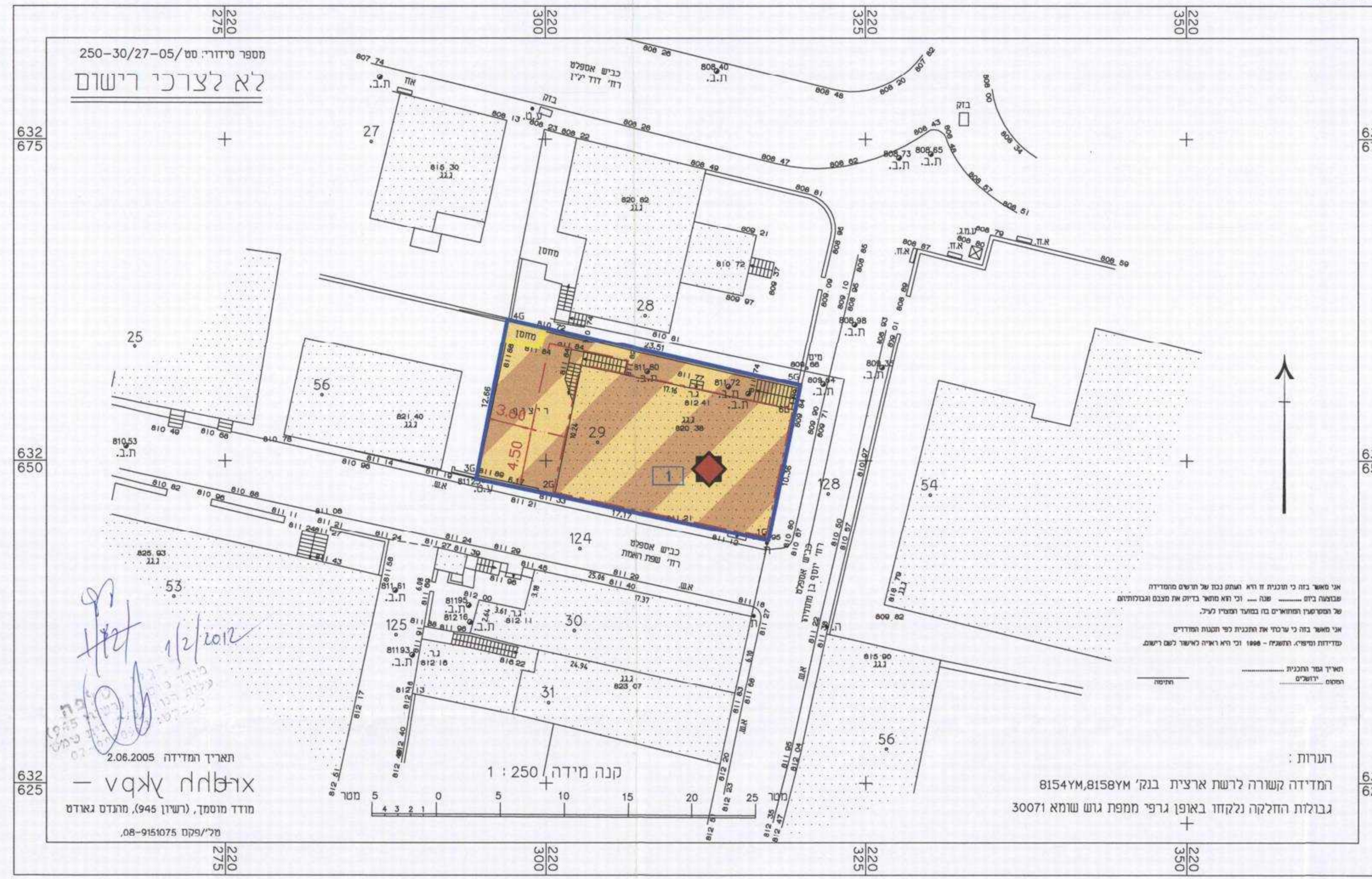
הערות:
 המדידה קשורה לרשת ארצית בגוף 81544M,81584YM
 גבולות החלוקה נלקחו באופן גרפי ממפת גוש שומא 30071

מקרא מצב מוצע

- גבול התכנית
- מגורים ומבנים ומוסדות ציבור
- להריסה
- קו בנין
- קו בנין עילי
- בנין קיים
- גבול חלקה
- מס' חלקה 29

- 1 גבול תא שטח ומספרו
- בנין לשומור

מצב מוצע
קני"מ 1 : 250



הערות:
 המדידה קשורה לרשת ארצית בגוף 81544M,81584YM
 גבולות החלוקה נלקחו באופן גרפי ממפת גוש שומא 30071

חוקר המדידה: אריאל יצחקי
 תאריך המדידה: 2.06.2005
 מודד מוסמך, נרשון 946, תוגדת נאודס
 08-9151075