תכנית מס' 6/מק/2157

מגרש 332 מושב שחר

ת ש ר י ס

סוג התכנית	איחוד וחלוקה	סמכות ראשית	היתרים/הרשאות
תכנית מפורטת	לא איחוד וחלוקה	ועדה מקומית כפי סעיף 62(א)(1)(ב)	תכנית המיועדת שרטי לתכנית שמתחת ניתן להוציא היתרים אי הרשאות

מחוז : דרום
נפה : אשקלון
מרחב תכנון מקומי : שקמים
רשות מקומית : לכיש
שם הישוב : מושב שחר
שטח התכנית : 0.756 דונם
קנה מידה : 1:250

גושים וחלקות בתכנית

מס' גוש	סוג גוש	מס' חלקות בשלמותן	מס' חלקות בחלקן
3060	מוסדר	81	105

אישור/אחריות מוסדות תכנון

שמות וחתימות

מגיש התכנית	בועז שלמה ת.ז. 025409491		
	מושב שחר ד.נ. 79335 מ.ק	טלפון 08-6848632 050-5240967	דוא"ל 08-6848686
בעלי עניין בקרקע	מינהל מקרקעי ישראל		
	בניין שערי הצדק רח' יפו 216 , ירושלים	מל"ר 02-5318888	פקס 02-5318878
עורך התכנית	אדריכל שלמה עמית ת.ז. 043278589	מ.ר. 05246	
	מבצע שורב 42 באר-שבע 84480	מל"ר 08-6415073	פקס 08-6416733
מודד התכנית	אזזו ארמונד ת.ז. 035945387	מ.ר. 406	
	מרכז רוגר 19 באר-שבע 3136	מל"ר 052-8697171	פקס 08-6497574
	01/03/2011 תאריך	תאריך שינוי	תאריך עדכון

הצהרת המודד

הרני מצהיר בזאת כי מדידת הפסה הסמוכה/מאבנית המוצגת רשם לתוכנית זו, ושרטה על ידי בינם: 01/03/2011 ודיוק הנ"ל הכולל המדמה מדידה נגדית, בהתאם לכללים ולהוראות הדין ובמסמכים הדרושים מבחינתי.

ברמת ודיוק הכולל המדמה מדידה נגדית בהתאם לכללים ולהוראות אנכיים מלאה

אזזו ארמונד מ.ר. 406
שם המודד מס' רישיון מודד

מודד מוסמך
חתימה

רשם 406
מס' רישיון

מודד מוסמך
חתימה

01/03/2011
תאריך

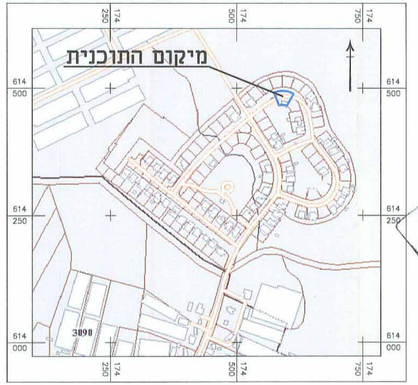

תרשים התמצאות קנ"מ 1:5,000

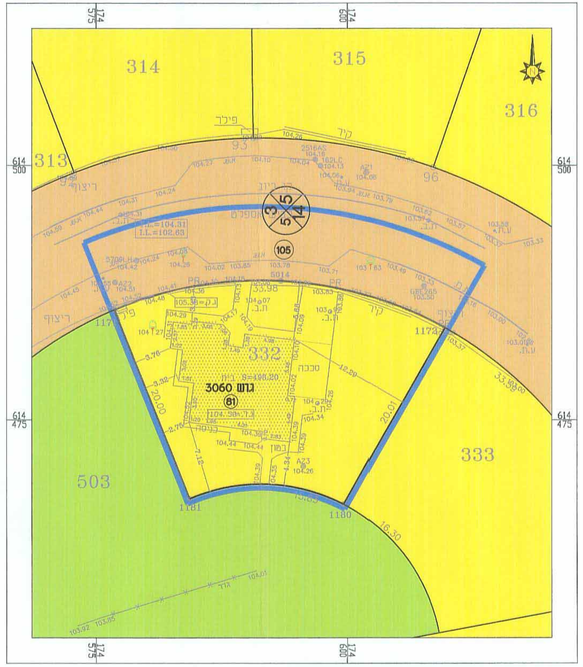

מצב מאושר קנ"מ 1:250

מקרא - מצב מאושר

- גבול התכנית
- אזור מגורים א'
- דרך מאושרת
- שטח ציבורי פתוח
- מספר גוש: גוש 3060
- מספר חלקה: 81
- מספר מגרש: 332
- גבול מגרש
- מספר הדרך
- קווי בנין
- רוחב הדרך
- מבנה קיים

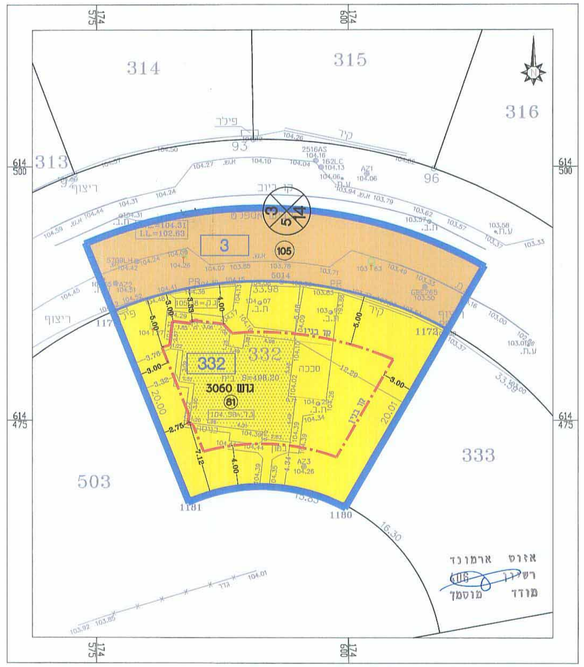

מצב מוצע קנ"מ 1:250

מקרא - מצב מוצע

- גבול התכנית
- מגורים א'
- דרך מאושרת
- מספר תא שטח: 332
- גבול תא שטח
- מספר גוש: גוש 3060
- מספר חלקה: 81
- מספר מגרש: 332
- גבול מגרש
- קו בניין
- מספר הדרך
- קווי בנין
- רוחב הדרך
- מבנה קיים

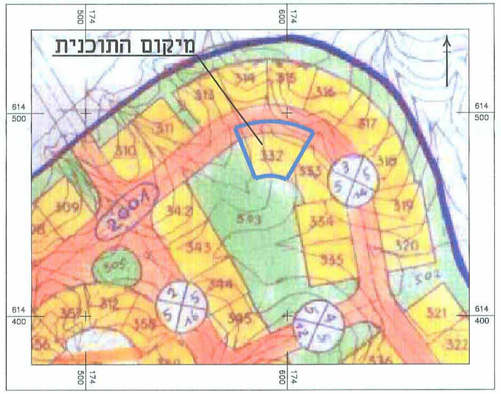

תרשים סביבה קנ"מ 1:2,500

על רקע תב"ע 5/204/03/6

D:\TBA\136-shachar_332\דרכים-עדכון\מקרא\index_as136.dwg
oshrit\956-index_as136.plt\23.11.2011 (1000X450)