

תכנית מס' 12324

תשרים
 שם התכנית: שבת צדק 20 שכונת נחלאת
 סיווג התכנית: תכנית מתאר מקומית
 משרד הפנים
 לשכת התכנון המחוזית
 6.03.2012
נתקבל
 תיק מס' 1

מרות התכנית:

אזורי חלוקה	סמכות ראשית	אופי התכנית
ללא איחוד וחלוקה	ועדה מחוזית	תכנית שניתן מכוחה להוציא היתרים

מחוז: ירושלים
 מרחב תכנון מקומי: ירושלים
 רשות מקומית: עיריית ירושלים

שטח התכנית: 0.023 דונם
 קנה מידה: 1:250

גורמים וחלקות בתכנית:

גוש	סוג הגוש	חלקות בשלמותן	חלקי חלקות
30044	שומה	124	

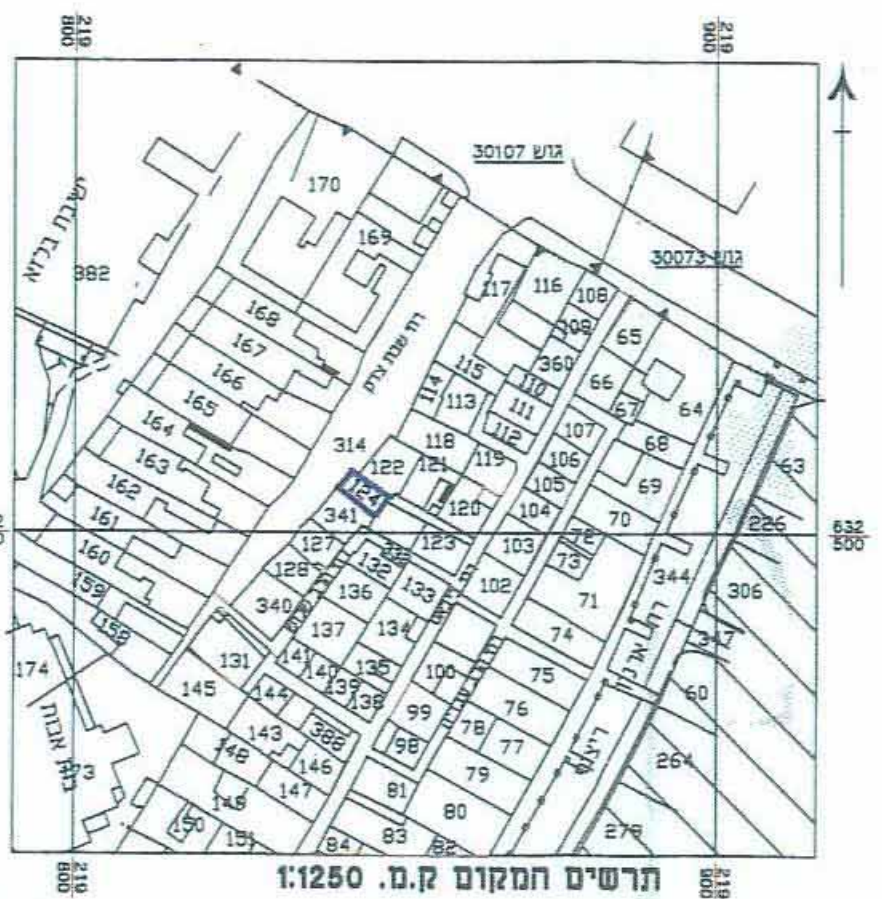
חוקת מוסד התכנון:

משרד הפנים מחוז ירושלים
 אישור תכנית מס' 12324
 הועדה המחוזית לחליטה לאשר את התכנית
 בשיעור מס' 16.2.12
 מיטעל הגנן
 יו"ר הועדה

שלב: מתן תוקף מהדורה: 1 תאריך: 20.01.2012

שמות וותימות:

יוזם התכנית	שם: ענבל בן יצחק סמל: רח' הרצל 20 נבעת שמואל מס': 302187554 טל': 054-7839942
מגיש התכנית	שם: ענבל בן יצחק סמל: רח' הרצל 20 נבעת שמואל מס': 302187554 טל': 054-7839942
בעל הזכויות במקרקע	שם: ענבל בן יצחק סמל: רח' הרצל 20 נבעת שמואל מס': 302187554 טל': 054-7839942
עורך התכנית	שם: אריאל חנני-יחיאל סמל: טריבה ת.ד. 40400 מיקוד 605 מס': 09-7992164 טל': 059973321
מודד	שם: חסארה חוסאם סמל: טריבה תשלום מיקוד 40400 מס': 09-7990140 טל': 09-7990148




טבלת שטחים:

מצב מוצע		מצב מאושר	
ישוד	במ"ר	ישוד	במ"ר
100	23	100	23
%-100	23	%100	23

מקרא מצב מאושר:

- גבול התכנית
- מגורים 3 מיוחד
- דרך קיימת
- דרך משולבת
- מעבר ציבורי
- להולכי רגל ש.צ.פ.
- שטח למוסד
- בניה קיימת
- גבול גוש
- מספר גוש
- גבול חלקה
- מספר חלקה



מצב מאושר לפי תכנית מס' 4524 קנ"מ 1:250

מחוז: ירושלים
 נפה: ירושלים
 מקום: ירושלים
 גוש 30044 שומא
 חלקה 124
 חוכן בשביל הבעלים
 השטח 0.023 ד.מ. מחושב



מסארה חוסאם
 ת.ד. 40400 מיקוד 605
 מס': 09-7992164
 טל': 059973321
 E-MAIL: HAMEBEZE@NET

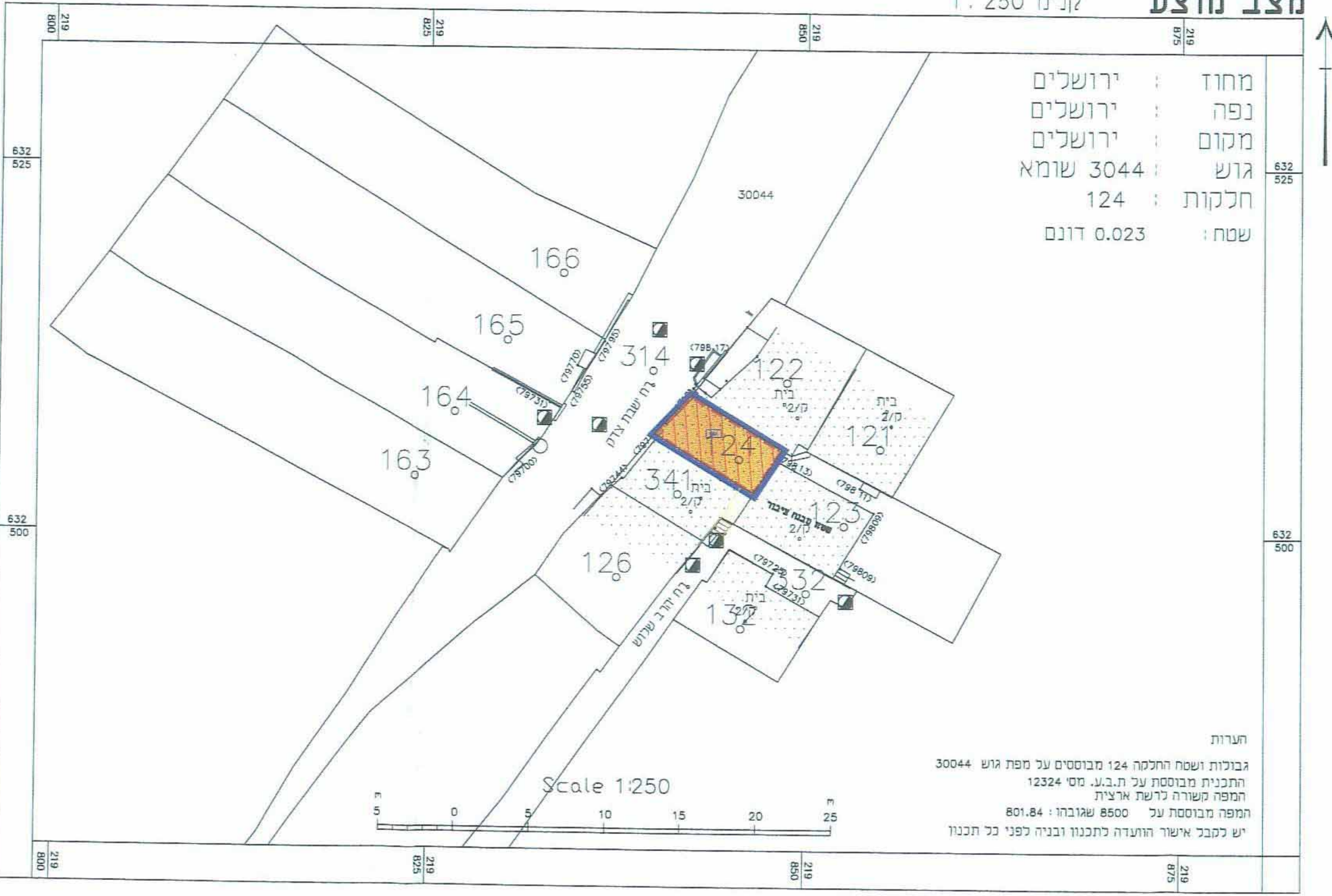
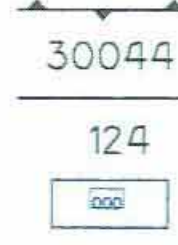
הערות:
 גבולות ושטח החלקה 124 מבוססים על מסמך גוש 30044
 והמפת מבוססת על ת.ב.ג. מס' 12324
 המפה מקשרת לרשת ארצית
 המפה מבוססת על 8500 שגובהו: 801.84
 יש למבני אישור הועדה לתכנון ובניה לפני כל תכנון

מצב מוצע קנ"מ 1:250

מחוז: ירושלים
 נפה: ירושלים
 מקום: ירושלים
 גוש 3044 שומא
 חלקות: 124
 שטח: 0.023 דונם

מקרא מצב מוצע:

- גבול התכנית
- מגורים ב'
- דרך לביטול
- קו בנין
- להריסה
- גבול גוש
- מספר גוש
- גבול חלקה
- מספר חלקה
- גבול תא שטח ומספרו



הערות:
 גבולות ושטח החלקה 124 מבוססים על מפת גוש 30044
 התכנית מבוססת על ת.ב.ג. מס' 12324
 המפה מקשרת לרשת ארצית
 המפה מבוססת על 8500 שגובהו: 801.84
 יש למבני אישור הועדה לתכנון ובניה לפני כל תכנון

