מצב מאושר
קנ"מ 1:500

מקרא מצב מאושר:

- גבול תכנית
- הל\132 — גבול תכנית מאושרת ומסמלה
- 9543 — גבול גוש וחלקה
- גבול חלקה מספרה
- גבול מרחב התכנון המקומי
- אזור מגורים א'
- אזור מגורים ב'
- אזור מגורים ג'
- שטח לבניין ציבורי
- שטח למסחרי
- עצ"פ משולב
- אזור חקלאי א'
- שטח בית קברות
- דרך מאושרת
- מעבר דרך
- קו בנין מקצה זכות הדרך
- רוחב זכות הדרך
- מבנה קיים

תרשים סביבה כללית
קנ"מ 1:5000

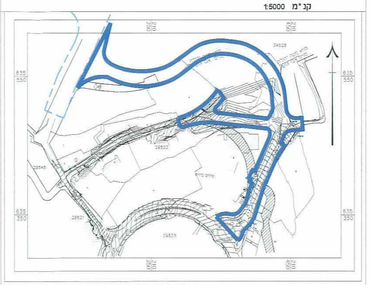

תרשים הסביבה הקרובה
קנ"מ 1:2500



מקרא
- גבול תכנית
- אזור מגורים א'
- אזור מגורים ב'
- שטח לבנין ציבורי
- אזור חקלאי א'
- שטח בית קברות

מי\בנו\103 א'
קנ"מ 1:5000

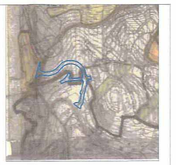

מקרא
- גבול תכנית
- שטח ספורטאי
- אזור חקלאי א'

מי\200
קנ"מ 1:10000

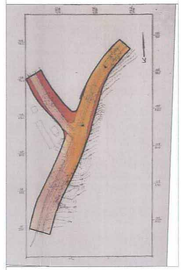

מקרא
- גבול תכנית
- דרך מאושרת
- דרך מוצעת

מי\500 ו'
קנ"מ 1:2500

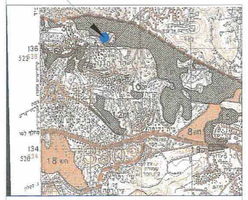

מקרא
- מקום תכנית
- ערי וגוש אדם כוים
- גבול תחום שיר

תמ"א 22 - יער וישער
קנ"מ 1:33333

תכנית מסי הל\מי\1

אבו גוש - כביש עוקף בשכונה הצפונית
תכנית מתאר מקומית

תשריט

איחוד וחלוקה	סמכות ראשית	אופי התכנית
-	מחוזית	תכנית שניתן סמכות להוציא היתרים ו/או הרשאות

מחוז : ירושלים
מרחב תכנון מקומי : מפה יהודה הראל
רשות מקומית : המועצה המקומית אבו גוש
ישוב : אבו גוש
שטח התכנית : 10,090 מ"ר
ק.מ. : 1 : 500

גושים וחלקות בתכנית :

גושים		סוג גוש	חלקות	
גושים בשלמות	חלקי גושים		חלקות בשלמות	חלקי חלקות
-	29522	מוסדר	-	21,10,9,8,5,4,3
-	29528	מוסדר	-	5 ,2

שלב : מתן תוקף גירסה : 1 תאריך : 05/02/12

אישור/חתימות מוסדות התכנון :

חוק התכנון והבנייה, התשכ"ה - 1965
משרד הפנים - מחוז ירושלים
מועצה המחוזית מחוז ירושלים
לאישור את התכנית
☒ התכנית לא נקבעה טעונה אישור השר
☐ התכנית נקבעה טעונה אישור השר
תאריך יו"ר הועדה המחוזית

שמות וחתימות :

	שם פרטי ומשפחה	מספר זהות	שם רשות סמכות	חתימה	תאריך
מגיש התכנית	סלים ג'בר	35590017	ראש המועצה המקומית אבו גוש		
בעל עניין בקרקע	רפועצה המקומית אבו גוש		רפועצה המקומית אבו גוש		
	מנהל מקרקעי ישראל		מינהל מקרקעי ישראל		
עורך התכנית	אנדרי קרשן	068288604	קרשן אדריכלים		26/2/12
מודד	ג'בארה תאופיק	056261837	אלערבי מדידות ורנדה		23/2/12

הצהרת המודד

הריני מצהיר בזאת כי מדידת המפה הטופוגרפי/ המצבית המהווה רקע לתכנית זו, נעשתה עליי ביום 29.05.09 והיא הוכנה לפי הוראות מהל מפא"ת ובהתאם להוראות החוק ולתקנות המודדים שבתוקף. דיוק הנ"ל הכולל והקדסטר :
מדדה גרפי/ים כחול (כלבב) ברמה אנליטי/ מדדה אנליטית מלאה ברמת תצר (כולל קו כחול)

ג'בארה תאופיק	991		23/2/12
שם המודד	מס' רשיון	חתימה	תאריך