תכנית מסי 14168

בנין למגורים בשכונת א-טור

תכנית מתאר מקומית

תשריט

איחוד וחלוקה	סמכות ראשית	אופי התכנית
לא איחוד וחלוקה	ועדה מחוזית	רגילה שלתן מקום בקביעה ראחרים לא רב-קבלה

מחוז : ירושלים
מרחב תכנון מקומי : ירושלים
מקום : א-טור
שטח התכנית : 531 מ"ר
קנה מידה : 1 : 250

נושים וחלקות בתכנית:

גוש	סוג גוש	חלקות בשלמותן	חלקי חלקות
30896	לא מוסדר	—	—

חותמות מוסד התכנון :

חוק התכנון והבנייה, התשכ"ה - 1965
מחוז ירושלים
מקום א-טור
הוחלט לאשר את התכנית
בישיבת הוועדה המחוזית מיום
לאשר את התכנית
☐ התכנית לא נקבעה סופית אישור תשיר
☐ התכנית נקבעה סופית אישור תשיר
יו"ר הוועדה המחוזית
תאריך

שלב: מתן תוקף מהדורה : 1 תאריך : 10.04.12

שמות וחתימות :

יזמי ומגישי התכנית	שם	מרום בע"מ	
	מספר	520-אי-ירושלים-	
	מרחב	1/01	08029005
בעלי קרקע בשטח	שם	מרום בע"מ	
	מספר	520-אי-ירושלים-	
	מרחב	1/01	08029005
עורך התכנית	שם	AL Water studios - מחלקת מים	
		מרכז אל-חמרה בע"מ	
		ירושלים - ת.ד. 3664	
	מספר	050-5650973	
	מרחב	02-6274686	
	דוא"ל		
מודד	שם	חאג' אמיר	
	מספר	0534-3630	
	מרחב		

הצהרת המודד

מריט מצהיר בזאת כי מדידת המפה המשמשת מתאמת המחלת רקע לתכנית זו, נערכה על יד : בנים 30.04.10 ; ודא המפה לפי הדרישות מתן בקאת הנהוגים בהוראות המינהל ובמפות המדידים שבתוקף . דיוק המפה ומפתיע : מדידה עדיפה, מן מחוד (נכבד) בדמה אנליטית מדידה אנליטית מאוא בהתאם לתקנות ומפות ישראל ל.

חאג' ירחיא אמיר	058	
שם המודד	מספר רישיון	חתימה
10.4.2012		
תאריך		

תרשים הסביבה הכרובה
קנה מידה 1:1250

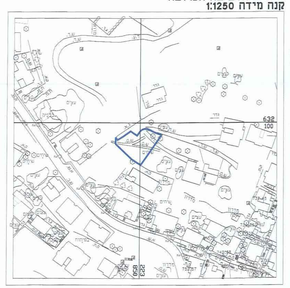

תרשים התמצאות כללית
קנה מידה 1:10.000

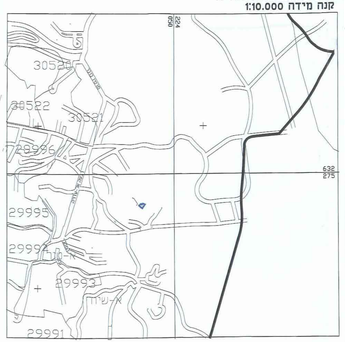

מצב מאושר
קנה מידה 1:250

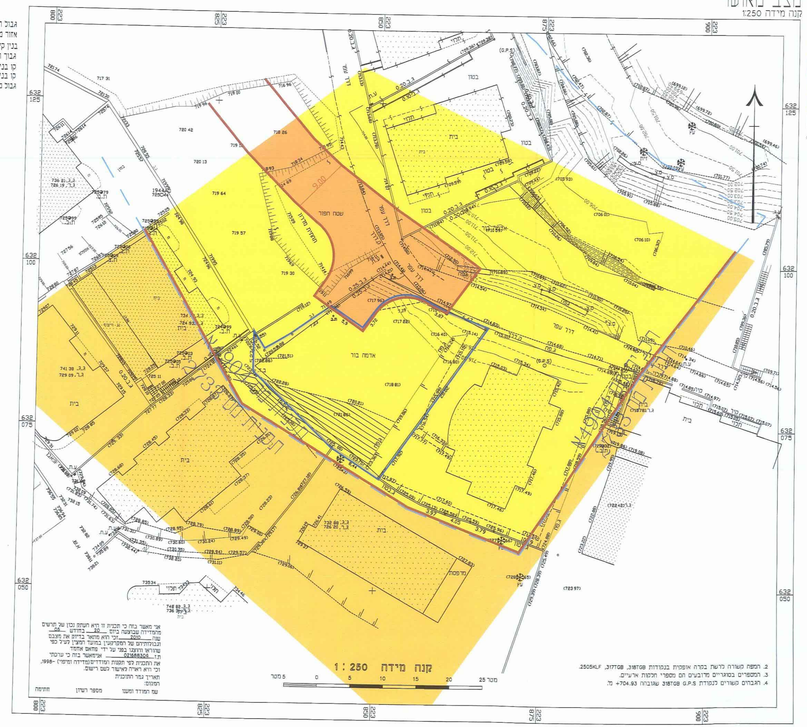

אי מאפר בלה כי תכנית זו לא תקנה זכות של קרשים מחדדיה שבתוכה ביום ___ בחודש ___ שנת ___ עבור ___ ___ לא מאפר בלבדם של מקנה הנמחיתים על מפלגים ___ ___ ___