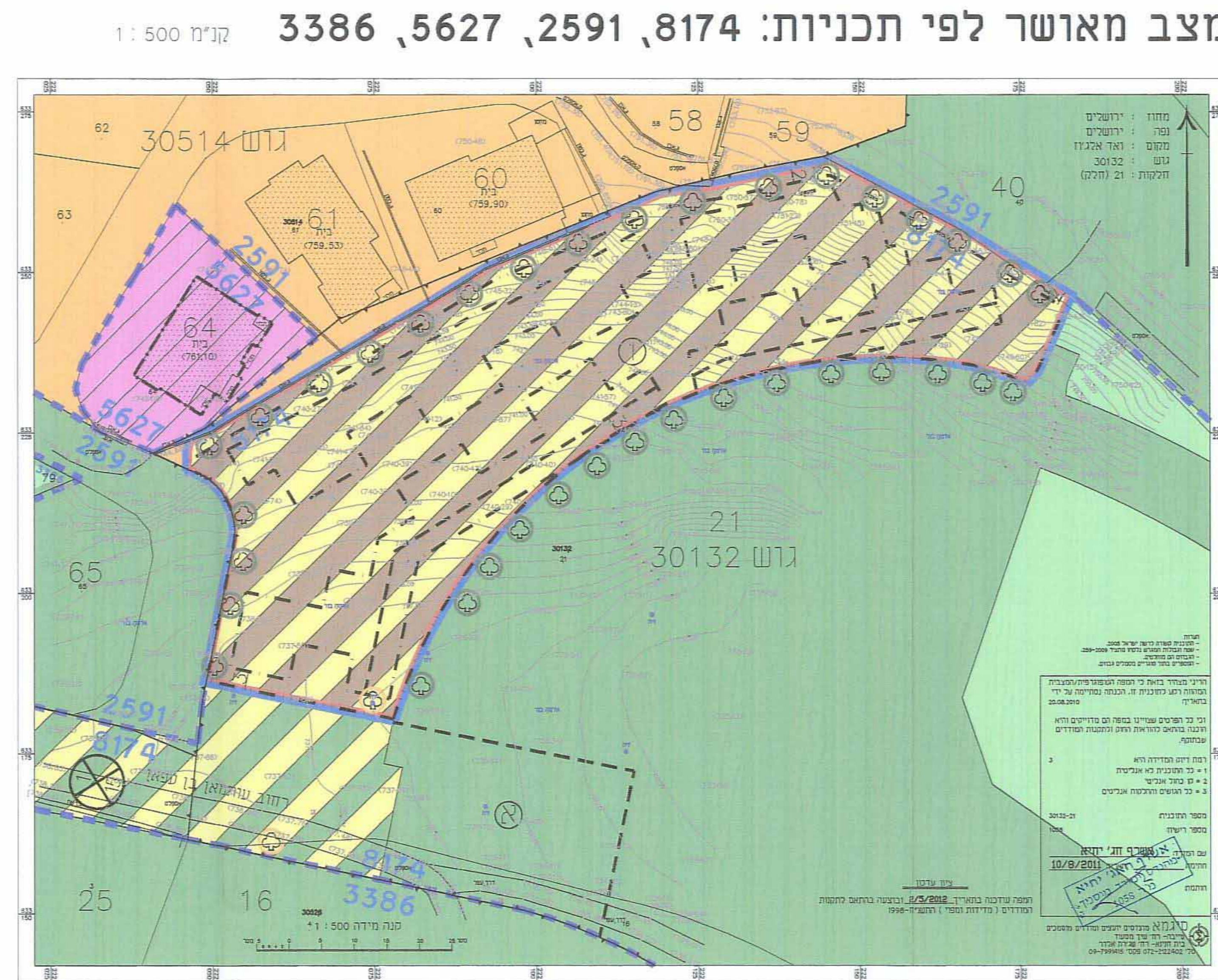


מקרא מצב מוצע

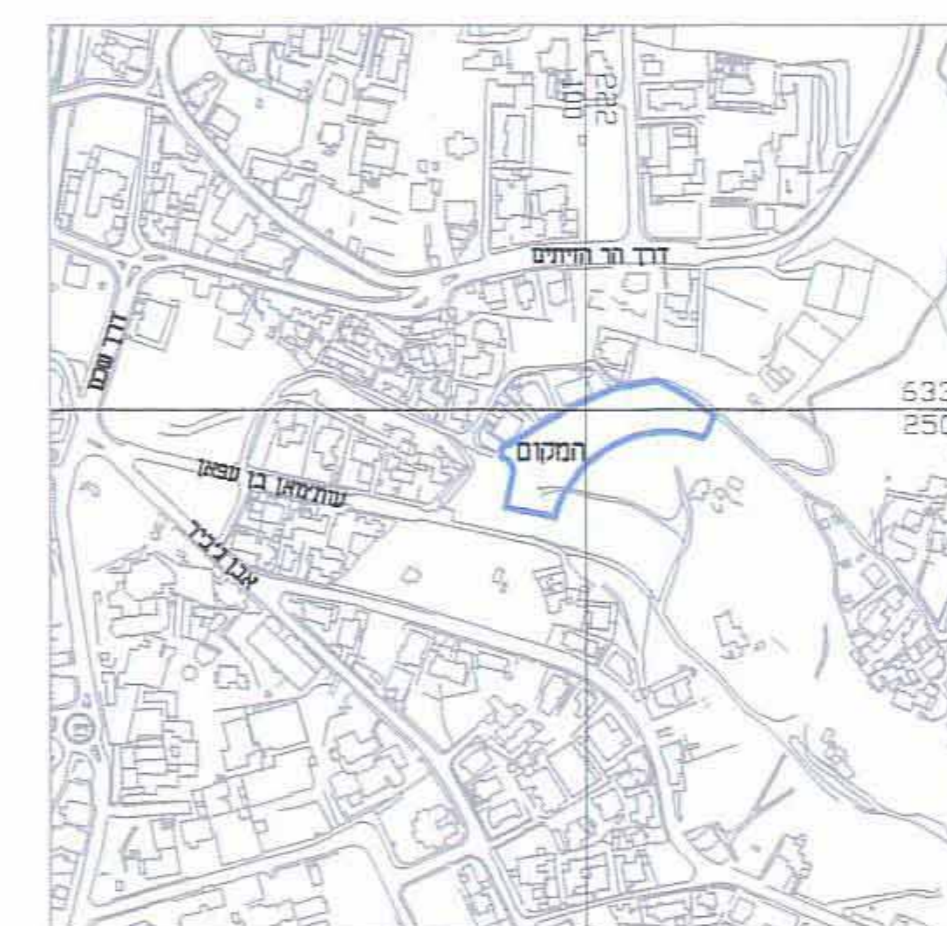
- גבול התכנית
- מגורים ב'
- בניין מים
- עץ לשימור
- גבול גוש
- מספר גוש 30132
- גבול חלקה
- מספר חלקה 21
- גבול תא שטח ומספרו
- לא בניין
- חניה ומחסנים להקמת



מקרא מצב מאושר

- גבול התכנית
- גבול תכנית תמזה
- מספר תכנית מאושרת 8174
- אזור מגורים מיוחד
- אזור מגורים 5
- אזור מגורים מיוחד
- שטח פרטי פתוח
- שטח לדרך משלבת
- שטח צבורי פתוח
- שטח נוף פתוח
- בניין מים
- עץ זית להעמקה
- עצים בוגרים לנטיעה
- גבול שצ"פ לפיתוח
- גבול גוש
- מספר גוש 30132
- גבול חלקה
- מספר חלקה 21
- שצ"פ לפיתוח
- גבול מגרש לבניה
- מספר מגרש
- מספר הדרך
- רוחב הדרך
- לה בניין מירבי
- לה בניין קדמי מירבי על מקרקעי לקומות 3 ומעלה
- לה בניין מירבי תת הרקעי

תרשים התמצאות כללית
קני"מ 1:5000



תרשים הסביבה הקרובה
קני"מ 1:2500



תכנית מס' מק\8174

שינוי הבניי המאושר וקביעת בניו חדש להקמת 3 בנייני מגורים ללא הגדלת זכויות הבניה שי"ד ניראזח, ירושלים תכנית מתאר מקומית

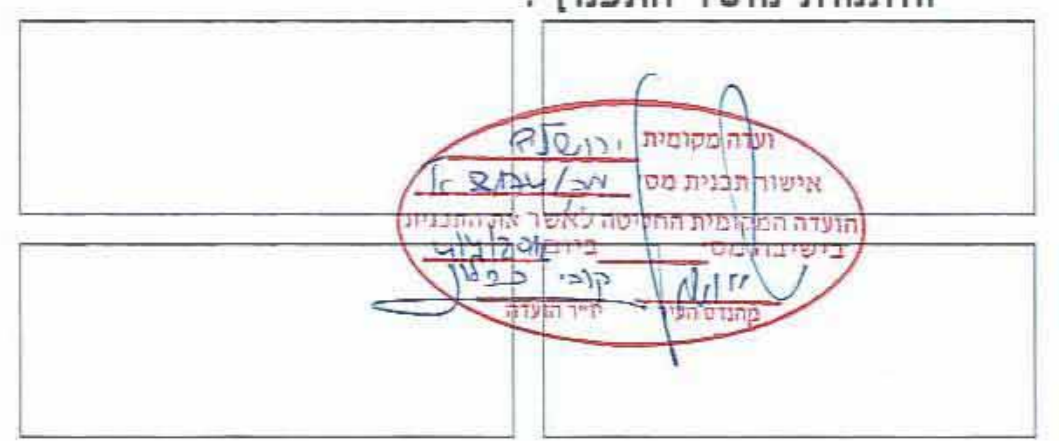
תשריט

איחוד וחלוקה	סמכות ראשית	אופי התכנית
-	ועדה מקומית	תכנית שניתן תכונה להוציא והתרים

מחוז:	ירושלים
מרחב תכנון מקומי:	ירושלים
רשות מקומית:	ירושלים
שטח התכנית:	4650 מ"ר
קנה מידה:	1:500

גושים וחלקות בתכנית:

גוש	סוג הגוש	חלקות בשלמותן	חלקי חלקות
30132	לא מסודר	---	21



שלב: מילוי נתונים
למתן תוקף
מחזורת: 1
תאריך: 2/5/2012

מניח התכנית
ד"ר אסתר ורדיס ללאמאר בניס
ת.ד. 4336440
באמצעות דואר
94230 ירושלים 9999 02-6230880
imadw66@gmail.com

בעל תכנית
הנדס חזקי שוף אפרן אבו נבנה
באמצעות נאמן
0800-9727 ירושלים 02-6230880
שרי גראת, ירושלים
052-319744 02-6230880

עורך התכנית
חזקי אבו ערפן
ת.ד. 4749 ירושלים 9161
02-5569931 02-5561883

מודד
אשרף תגי יחיא
מ"ב 40400
072-2122402 029942513 dly@112.net.il

הצהרת המודד:
הר"ר מטורי ביאזי כי מדידת המפה והמושגים/המדידות הוחזרו רקע חזכנית זו, נערכה על ידי בדיקת 20/8/2012. הוא תכנה לפי טורח מבואה ונכונתם להוצאת חוות הדעת ומתננת והודות בענין. יודע הוא רכישת המפתח מדידת טרסות/סו החול (בכד) בוטה אפריחית, מדידת אפריחית מתאר תכנית מס' מק\8174 תכנית מס' מק\8174 (בכד) אשרף תגי יחיא 1058 מספר רשיון
2/5/2012 תאריך