

תכנית מס' מק/13412
שינוי בקווי בנין בגיבל אל מוקבר
 תכנית מתאר מקומית הכוללת הוראות של תכנית מפורטת
תשריט

איוווד וחולקת	טכנות ראשית	ארפי התכנית
קלא איוווד וחולקת	ועדה מקומית	תכנית שינון מכוחה להוציא התריס

מחוז : ירושלים
 מדחב טכנון מקומי : ירושלים
 מקום : גיבל אל מוקבר
 טסח התכנית : 587 מ"ר
 קנה מידה : 1 : 250

נוש	טנח גוש	חלקות בשלטון	חלקי חלקות
א"ן גוש	א"ן חלקות		

גושים וחלקות בתכנית:
 חותמות מוסד התכנון:

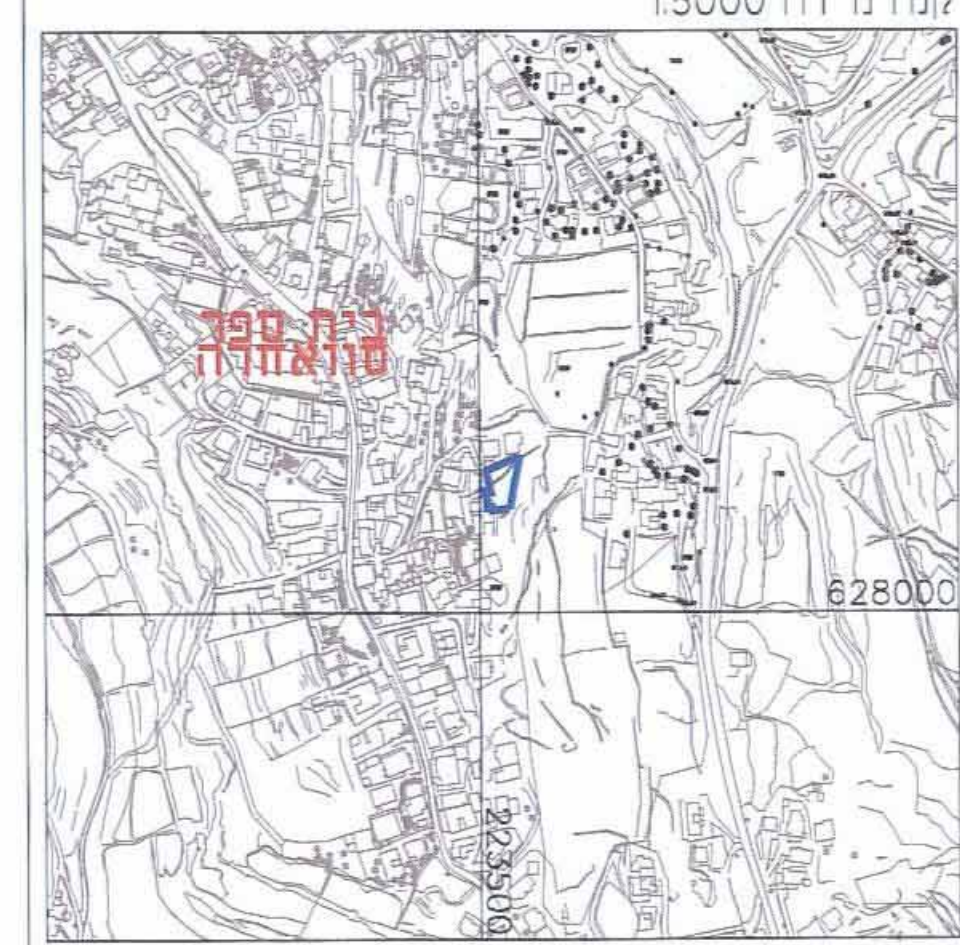
ועדה מקומית (כ"מ) ירושלים
 אישור התכנית מס' מק/13412
 מינון ועדת התכנון לטעון את התכנית
 ביום 15/05/2012
 משרד התכנון והבנויה
 ירושלים

שלב: מילוי המינים למתן תוקף מהדורה : 1
 תאריך : 05.06.12

שמות והתימות :	יום ומינס התכנית	בעל עניין בקרקע	עורך התכנית	מודד
עבדו עמאד גלב אל מקבר-ירושלים- 060615028	סגנית	סגנית	סגנית	סגנית
עבדו עמאד גלב אל מקבר-ירושלים- 060615028	סגנית	סגנית	סגנית	סגנית
AL OFFICE ENGINEERING & CONSULTING אבו גאמל מחנה ירושלים - תד. 38164 רמ' 74023	סגנית	סגנית	סגנית	סגנית
02-6274686 050-5265973	סגנית	סגנית	סגנית	סגנית
גבארה תופיק סגנית סגנית 0506349002	סגנית	סגנית	סגנית	סגנית

הצחרת המודד
 הרני מצורר בואת כי מידות המפה והעונות המוצגות הינן רשיות לתוכנית זו, וערכה על ידי : ביום 28.09.2010 וחיא ועכנה לפי הוראות לפי הוראות לראות חוקת ולתמנת המודדים שבחוקת. דיוק המה בחולו המודדים (המדידה) של כחול (בלבד) ברחה אגלישית. מידה אגלישית מלאה ברמת ת. המדידה המוצגת.

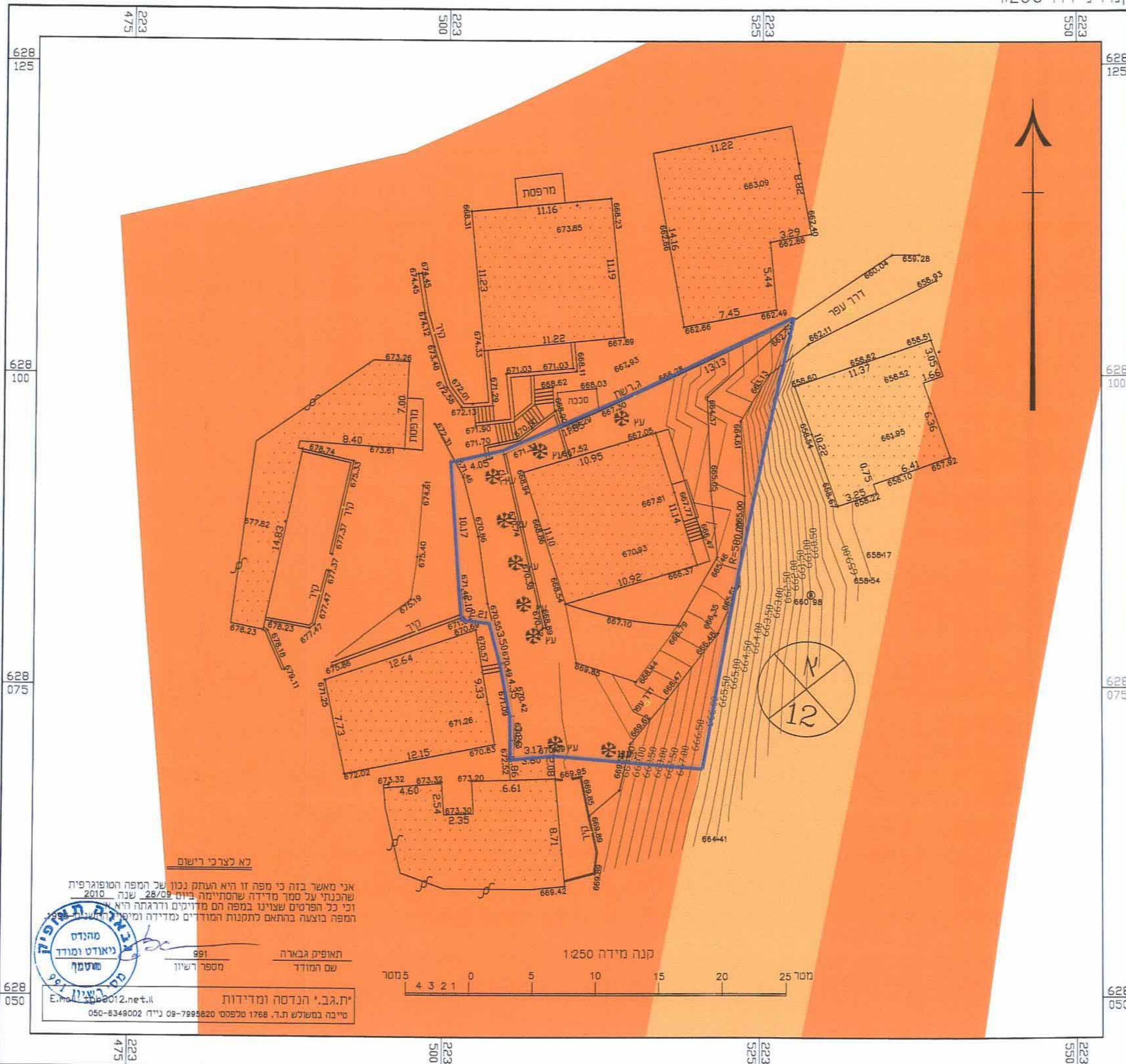
גבארה תופיק
 שם המודד : מספר רישיון : 991
 תאריך : 06.12



מצב מאושר ע"פי תכנית מס' 2683
 קנה מידה 1:250

מקרא מצב מאושר

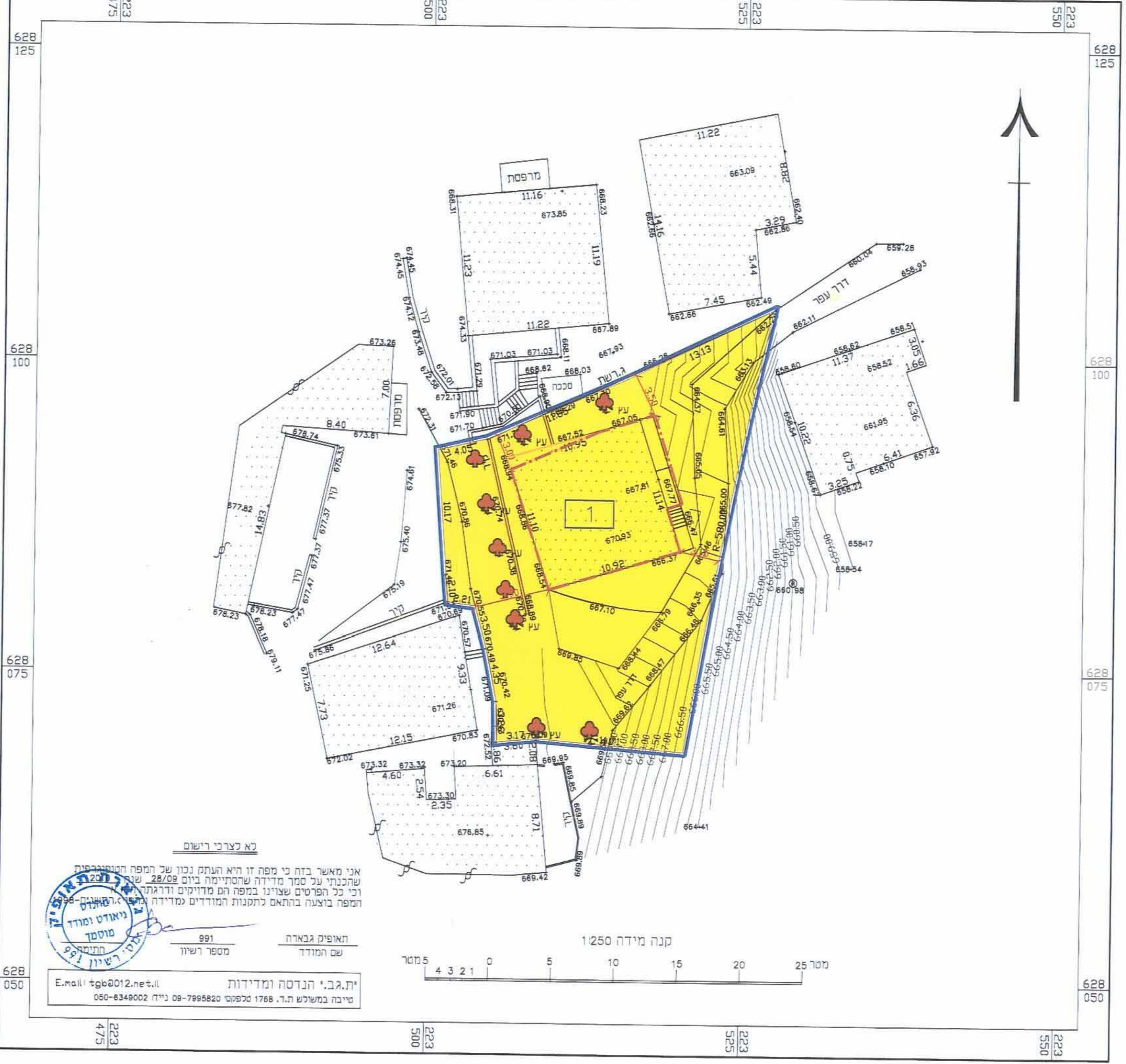
- גבול התכנית
- אזור מגורים 6
- דרך קיימת או מאושרת
- מבנה קיים
- סספר ורך
- חמח הודד



מקרא מצב מוצע

- גבול התכנית
- מגורים א'
- מבנה קיים
- להריסה
- גבול תא שטח ומספרו
- קו בנין מירבי
- עץ לשימור

מצב מוצע
 קנה מידה 1:250



כא לכרכי רישום
 אני מאשר בזה כי מפה זו היא תמנת נכח של המפה והעונות הינן רשיות לתכנית זו, וערכה על ידי : ביום 28.09.2010 וחיא ועכנה לפי הוראות לפי הוראות לראות חוקת ולתמנת המודדים שבחוקת. דיוק המה בחולו המודדים (המדידה) של כחול (בלבד) ברחה אגלישית. מידה אגלישית מלאה ברמת ת. המדידה המוצגת.

תאופים גבארה
 שם המודד : מספר רישיון : 991
 תאריך : 06.12

כא לכרכי רישום
 אני מאשר בזה כי מפה זו היא תמנת נכח של המפה והעונות הינן רשיות לתכנית זו, וערכה על ידי : ביום 28.09.2010 וחיא ועכנה לפי הוראות לפי הוראות לראות חוקת ולתמנת המודדים שבחוקת. דיוק המה בחולו המודדים (המדידה) של כחול (בלבד) ברחה אגלישית. מידה אגלישית מלאה ברמת ת. המדידה המוצגת.

תאופים גבארה
 שם המודד : מספר רישיון : 991
 תאריך : 06.12