תכנית מס' 12696

תוספת בניה לבית מגורים , שכ' ראס אל-עמוד, ירושלים

תכנית מתאר מקומית

תשריט

איחוד וחלוקה	סמכות ראשית	אופי התכנית
בלא איחוד וחלוקה	ועדה מחוזית	תכנית עליון מכוחה מוצעים הוראים מתחרים לאור הרשאות

מחוז : ירושלים

מרחב תכנון מקומי : ירושלים

רשות מקומית : ירושלים

מקום : ראס אל-עמוד

שטח התכנית : 1.223 דונם

קנה מידה: 1 : 250

גושים וחלקות בתכנית:

גוש	סוג הגוש	חלמות בשלמותן	חלקי חלקות
29988	לא מוסדר	-	41 הכוונה אלעית 643/02 כפר תוכנית מס 643/02

חזותמות מוסד התכנון :

שלב: אישור מהדורה : 1 תאריך : 4/7/2012

שמות וחתימות :

מגיש התכנית	מאיר בניה בע"מ 081006633 מאיר מאיר ת.ז. 038338150 מיכאל ישראל - ת.ז. 67587 מיכאל מאיר 97400 052-2400966	
יזם התכנית	ביה ביה	
בעל עניין בקרקע	מאיר בניה בע"מ 081006633 מאיר מאיר ת.ז. 038338150 מיכאל ישראל - ת.ז. 67587 מיכאל מאיר 97400 052-2400966	
עורך התכנית	דניאל פרידמן אדריכל ומתכנן ערים רח' האורגים 4, ירושלים daniel.friedman@yahoo.com 02-5499531 052897308	
מודד	רימאנים עודדה ומדמה מדידה ורישום נאוה אבני רבב - רשיון מס' 168 בית מדרש - כביש ראס - ירושלים 02-6567605 02-6567603	

הצהרת המודד:

אני מאשר בזאת כי מדידת המפה הטופוגרפית/מצבית המהווה חלק מתכנית זו נערכה על ידי בקוי בהתאם לתקנות המדידות, התשכ"ו 1996. ידוע לי כי הודאות בדבר הדיוקים הנדרשים בתקנות המדידות, התשכ"ו 1996 שבתקנות הינו ריבוי הנקודות מדידה נקודת עזר מקרקע/בגבולות אנכיות/מדידה אנכית מלאה בגבול תצרף נכונה הנ"ל והנדון.

נאוה אבני רבב מס' 168

שם המודד מס' רשיון תאריך

מבלת שמחים :

מצב מאושר			מצב מוצע		
יעוד	במ"ר	ב- %	יעוד	במ"ר	ב- %
מגורים 6 מיוחד	1223	99.02%	מגורים ב'	1223	99.02%
דרך	12	0.98%	דרך	12	0.98%
סה"כ	1223	100	סה"כ	1223	100

תרשים התמצאות כללית

קנ"מ 1 : 5,000

תרשים סביבה קרובה

קנ"מ 1 : 1,250

מצב מאושר

קנ"מ 1 : 250

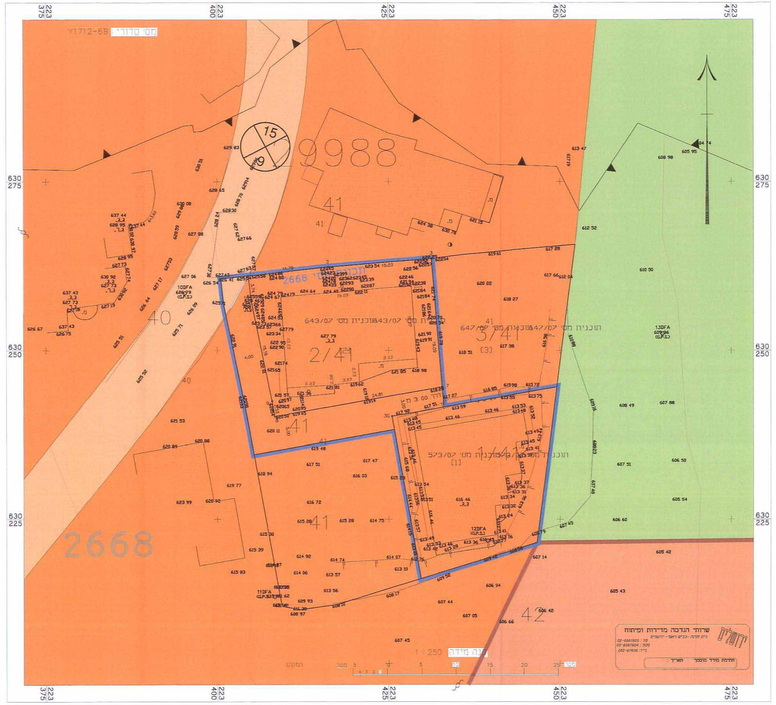

מקרא מצב מאושר

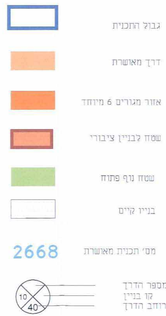

מצב מוצע

קנ"מ 1 : 250

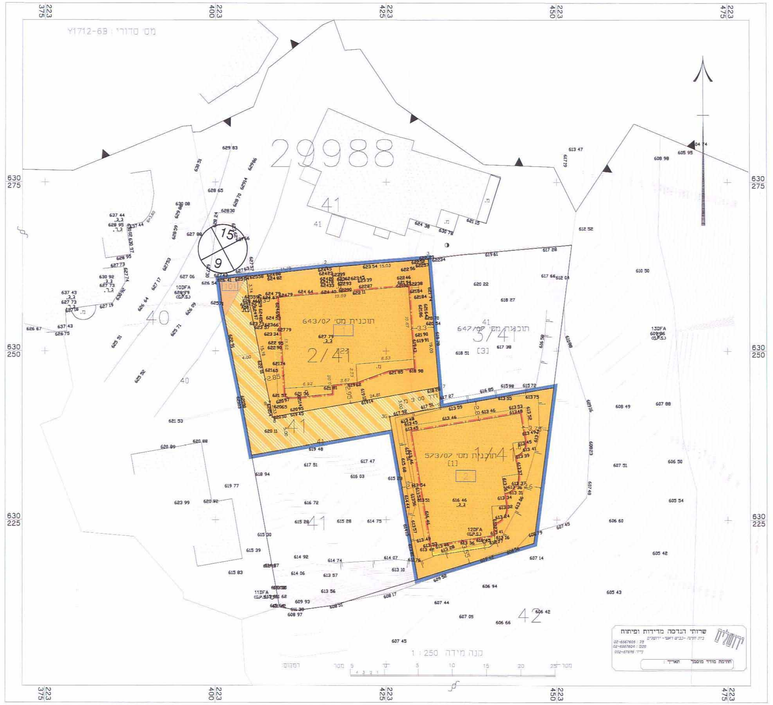
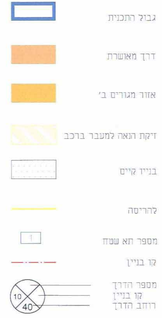
מקרא מצב מוצע