1011956

תכנית מס' 11850א

ירושלים

בניין מגורים בית חנינה

תכנית מתאר מקומית

תשריט

איחוד וחלוקה	סמכות ראשית	אופי התכנית
—	ועדה מחוזית	תכנית שניתן מכוחה להוציא היתרים

מחוז : ירושלים

מרחב תכנון מקומי : ירושלים

רשות מקומית : עיריית ירושלים

מיקום התכנית: בית חנינה

שטח התכנית : 1022 מ"ר

קנה מידה: 1 : 250

גושים וחלקות בתכנית:

גוש	סוג הגוש	חלקות בשלמותן	חלקי חלקות
30610	לא מוסדר	13	

שלב: מתן תוקף מהדורה : 2 תאריך : 12/07/2012

חותמות מוסד התכנון :

חוק התכנון והבניה, התשכ"ה - 1965
משרד הפנים - מחוז ירושלים
הוועדה המחוזית החליטה ביום: 22.4.18
לאשר את התכנית

☒ התכנית לא נקבעה טעונה אישור השר
☐ התכנית נקבעה טעונה אישור השר
יו"ר הוועדה המחוזית תאריך

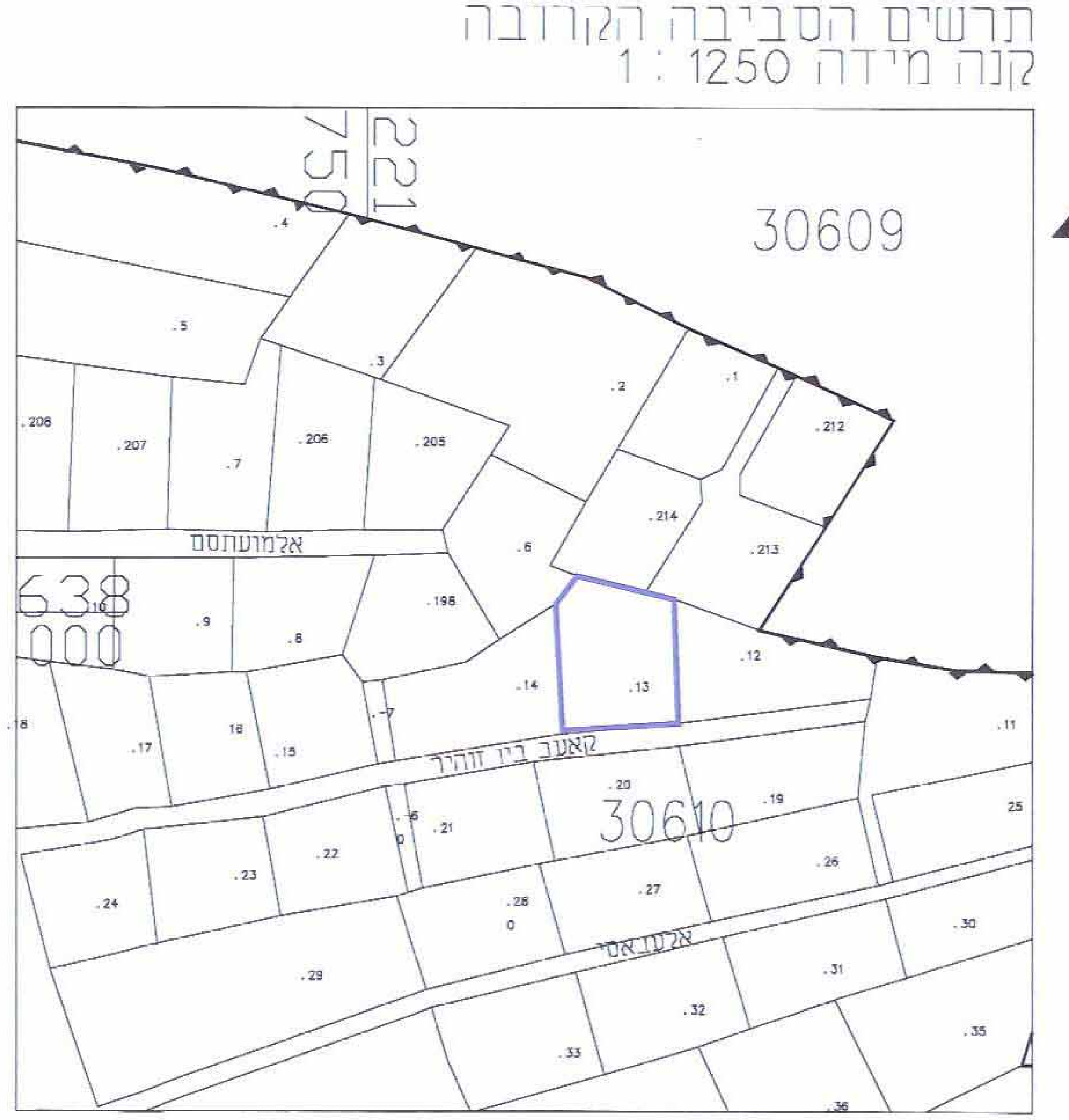

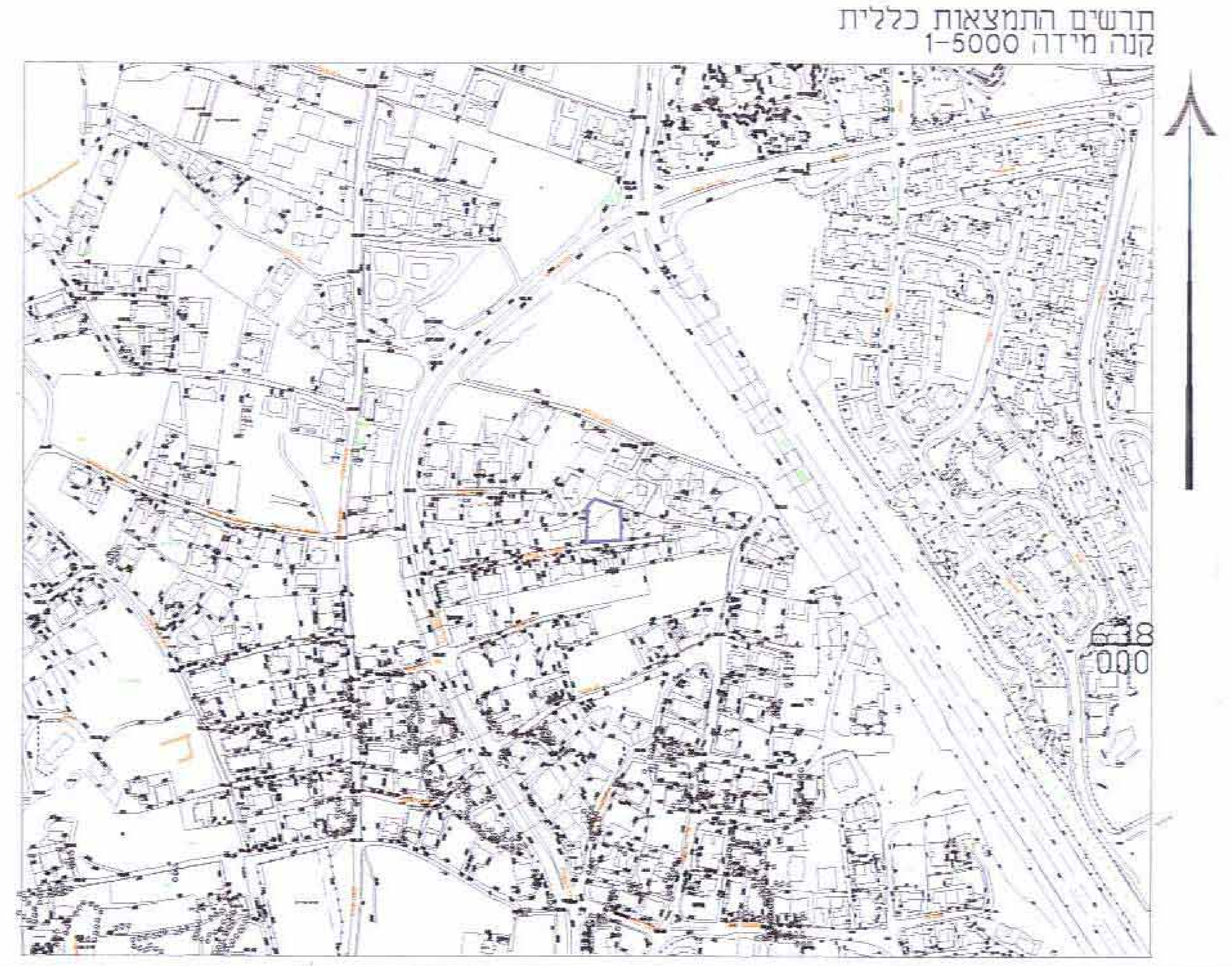

שמות וחתימות :

יוזם התכנית	שם: עפאף האשם חגאזי אבו קמר ת.ז 080487440 כתובת: בית חנינה ירושלים טלפון: פקס: דוא"ל:	חתימה:
בעל הזכויות בקרקע	שם: עפאף האשם חגאזי אבו קמר ת.ז 080487440 כתובת: ירושלים טלפון: פקס: דוא"ל:	חתימה:
מגיש התכנית	שם: עפאף האשם חגאזי אבו קמר ת.ז 080487440 כתובת: בית חנינה ירושלים טלפון: פקס: דוא"ל:	חתימה:
עורך התכנית	שם: בשיר מויל ת.ז 5394 כתובת: 40400 טלפון: 02 5811576 פקס: 02 5811576 דוא"ל: misrad_be...@yahoo.com	חתימה:
מודד	שם: גבארה תאופיק מס. רשיון 991 מהנדס גיאודט מודד מוסמך כתובת: ירושלים בית חנינה טל: 02-5838502 נייד: 0542-207206	15/7/2012

הריני מצהיר בזאת כי מדידת המפה הטופוגרפית, המצבית המהווה רקע לתכנית זו, נערכה על ידי ביום 16-08-09 והיא הוכנה לפי הוראות נוהל מבא"ת ובהתאם להוראות החוק ולתקנות המודדים שבתוקף, דיוק הקו הכחול והקדסטר: מדידה גרפית. קו כחול (בלבד) ברמה אנליטית. מדידה אנליטית מלאה ברמת תצ"ר (כולל הקו הכחול)

המפה עודכנה 17-06-2011 ובוצעה בהתאם לתקנות המודדים (מדידות ומיפוי), התשנ"ט 1998.

גבארה תאופיק 991 15/7/2012
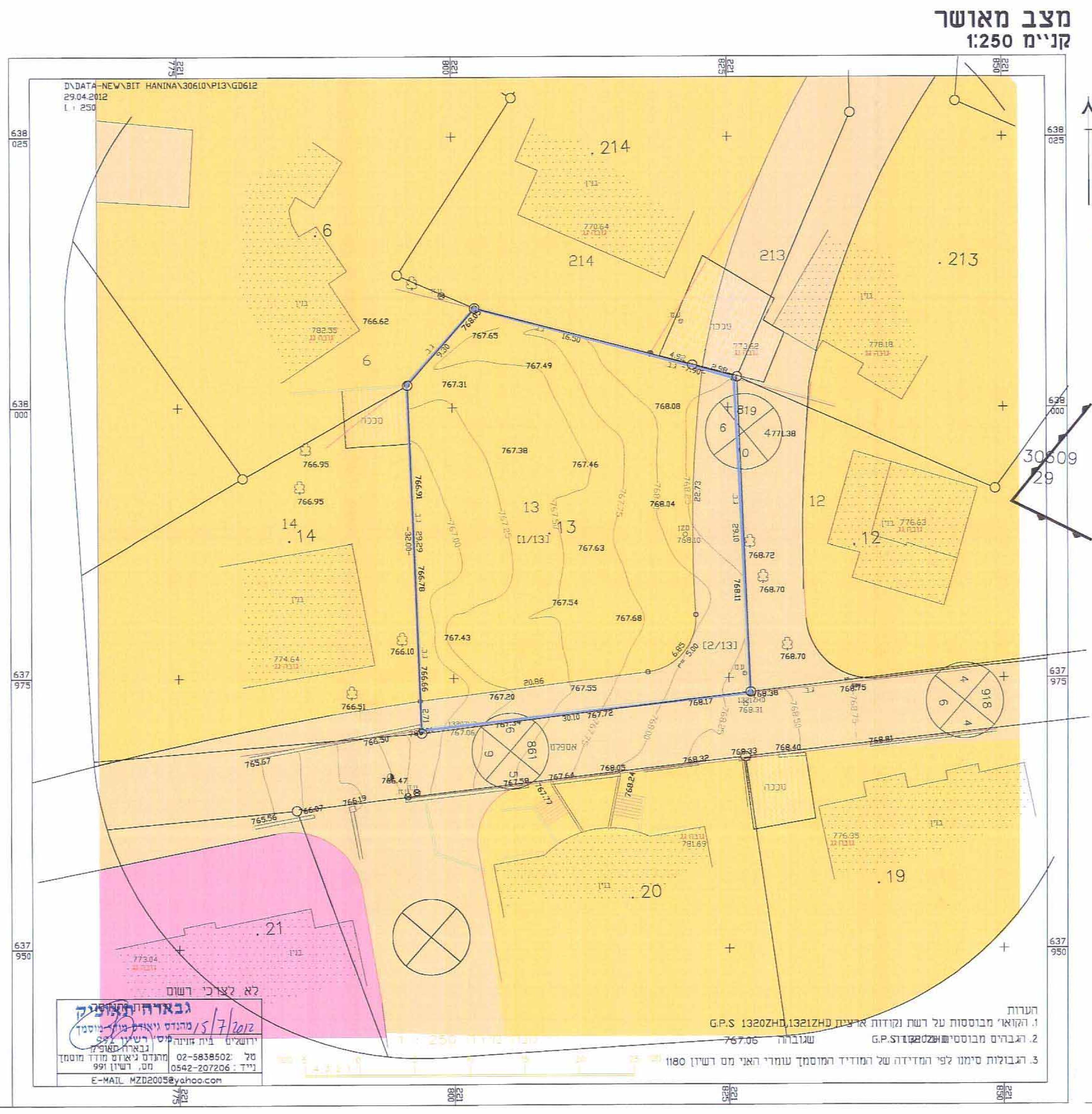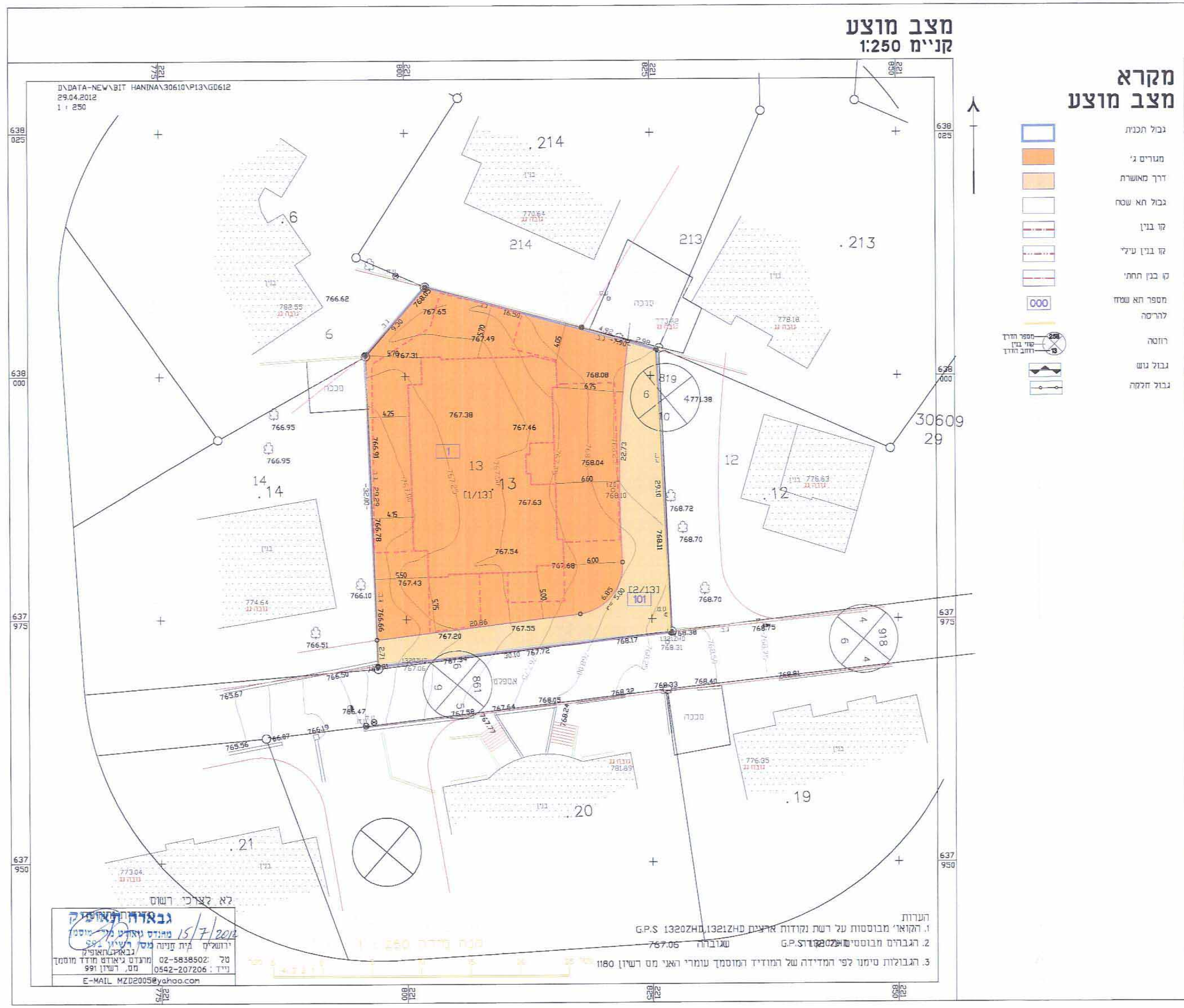
שם המודד ומענו מספר רשיון חתימה תאריך