מצב מוצע
קיים 1:250

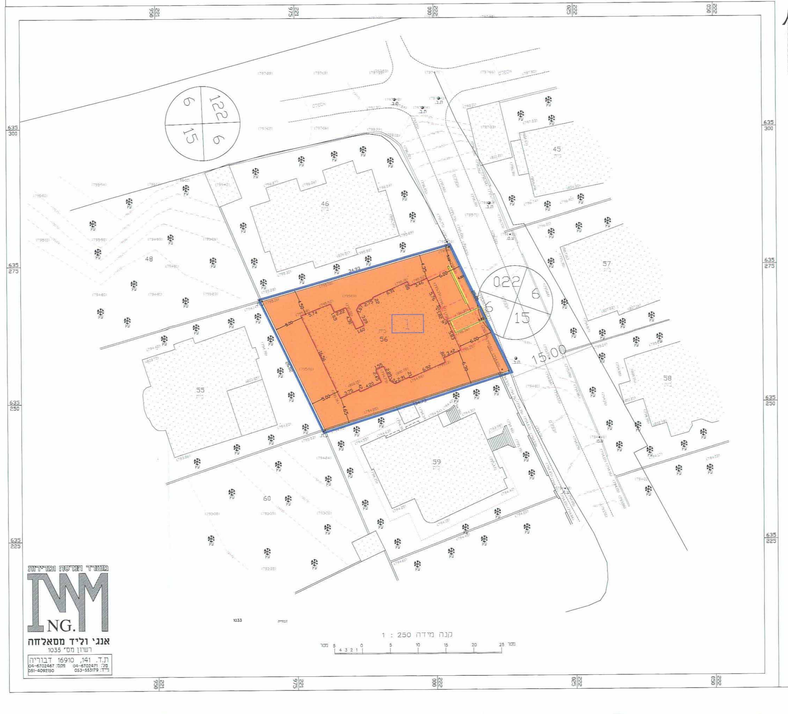

מקרא מצב מוצע :

- גבול תכנית
- מגורים ג
- קו בניין
- קו בניין תת קרקעי
- מס׳ הא שטח
- להריסה
- מס׳ הדרך / קווי בנין / רוחב הדרך
- בניין קיים
- גבול חלקה
- מס״ גוש 30559
- מס״ חלקה 56

מהנדס ומתכנן מקצועי
אני וליד מסאלחה
רשון מס׳ 1035
ת.ד. 16910 יא דבוריה
04-6715441 :טל' 04-6715440 :פקס
050-4206190 :נייד 052-6575779 :נייד

מצב מאושר לפי תכנית מס׳ במ\ 3456א , 8749
קיים 1:250

מהנדס ומתכנן מקצועי
אני וליד מסאלחה
רשון מס׳ 1035
ת.ד. 16910 יא דבוריה
04-6715441 :טל' 04-6715440 :פקס
050-4206190 :נייד 052-6575779 :נייד

מקרא מצב מאושר

- גבול תכנית
- גבול תכנית מאושרת
- מספר תכנית מאושרת במ/3456א
- אזור מגורים 1 מיוחד
- אזור מגורים 2
- דרך
- שטח ציבורי פתוח
- קו בניין מאושר
- להריסה
- רוחבה מספר הדרך / רוחב הדרך
- בניין קיים
- מס״ גוש 30559
- מס״ חלקה 56
- גבול חלקה

מצב קיים 1:250 לפי במ\ 3456א

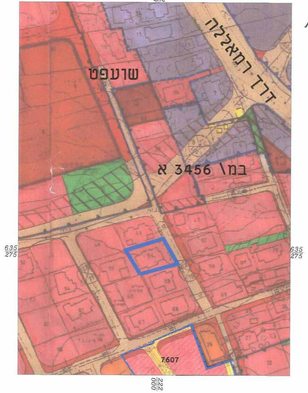

תרשים מקום
קנ"מ 1:2500

תרשים התמצאות
קנ"מ 1:10000

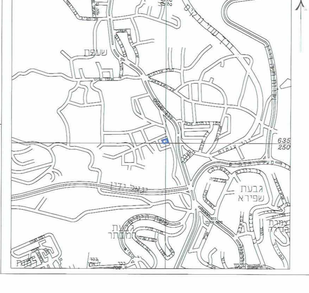

1/12/22

תכנית מסי 12463

בנין מגורים בשופשט
הגדלת מסי יח"ד לשמונה

תשריט

איפיון וסביבה	מסמכת רשומה	אופי תכנית
-	רבעה מחוזית	תכנית מתאר מכוללת לרובעים ותחומים

מחוז : ירושלים
מרחב תכנון מקומי : ירושלים
רשות מקומית : ירושלים
יעוד : מגורים
שטח התכנית : 0.877 דונם
קנה מידה: 1: 250

נושאים וחלקות בתכנית:

גוש	מס הגוש	חלקות בשלמותן	חלקי חלקות
30559	לא מוסדר	56	

חותמות מוסד התכנון :

שלב: מתן תוקף **מהדורה :** 1 **תאריך :** 5-10-013

עמוד וחתימות :

מגיש התכנית	עו"ד מגדלים ראשון 08-6658950		
בעל הזכות בשרשם	מגדל ירושלים		
עורך התכנית	בר-אל מיכל 1 ת.ד. 40400	02-7996665	050-4797324
מודד	מ.ריין מסאלחה	04-6715241	

הריני מאשר בזאת כי מדידות המפה המפורטת, הטבעת הגחלת רשם בהגבלת זן, שנרקמה על ידי ברגס מס-08-16 ונוצא הסכנו לפי הוראות מינ' לאוצרות בהוראות ותקן מתקנות המדידים ובהוראות שבהוראה, דיוק הפה הכמוך המצומצם: מדויק ונעיה, מ. כחל נבנבו) ברמה אמינה, הרינה אמינות מלאה בדקנו הריני מגיש את הנתונים

הנני מודיע כי הנני מוסמך לבצע מדידות מדויקות ומדידות מדויקות ומשמש כמודד מוסמך

12-27-2012		
ירון מגאריה	1035	
שם המודד	מספר רישיון	תאריך