

תכנית מסי 94\102\03\3

רחוב הדקל - רובע א' - אשדוד
התחזקות אורבאנית, פינוי-בינוי



תשריט

תכנית מפורטת ואיחוד וחלוקה ללא הסכמת בעלים

איחוד וחלוקה	סמכות ראשית	אופי התכנית
ללא הסכמת בעלים	ועדה המחוזית	מבנית (עיון מחדש לדריצי החוקים או הרשאת)

מחוז: **הדרום**
 מרחב תכנון מקומי: **אשדוד**
 רשות מקומית: **אשדוד**
 שנת התכנית: **34814 מ"ר**
 קנה מידה: **1 : 1000**

גושים וחלקות בתכנית:


גוש	סוג הגוש	חלקות בשטוחות	חלקי חלקות
2061	מוסדר	-	143
2076	מוסדר	-	175
2088	מוסדר	3, 34, 35, 36, 37, 38, 39, 40, 41, 38, 69, 72	79, 81, 85

מודד
 ד"ר אילנה סגל רובינשטיין
 רחוב ארבעה עשר 32 רובע ז' אשדוד
 תל אביב 6100202
 טל: 08-8541366
 פקס: 08-8541366
 e-mail: ilana@ilana.co.il

התכנית לא נכנסה תענה אישור חוקר
 התכנית נכנסה תענה אישור חוקר

שלב: מילוי תנאים למתן תוקף מהדורה: 1 | תאריך: 29.11.2012

חותמות מוסד התכנון:

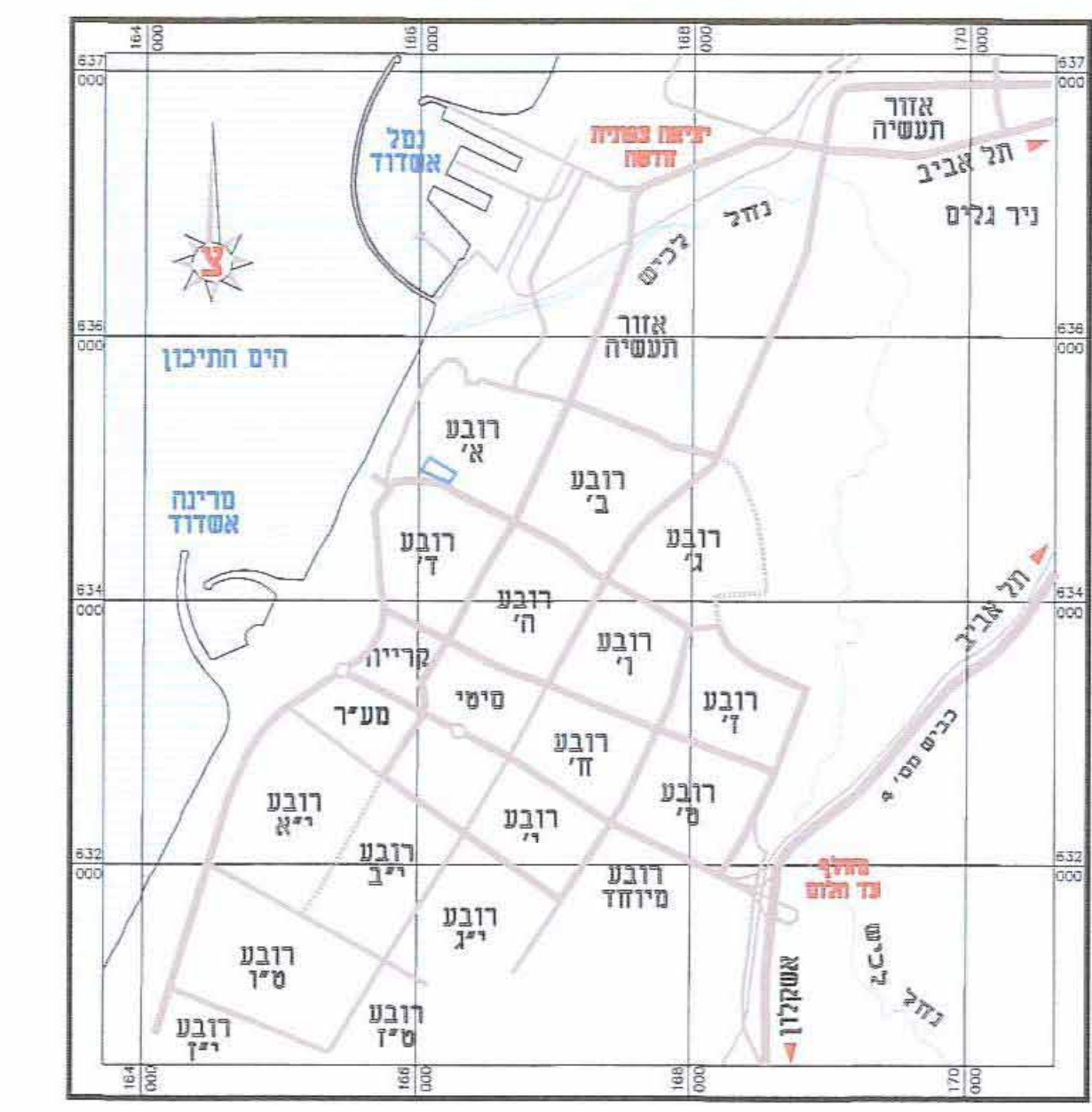


שמות רחתימות:

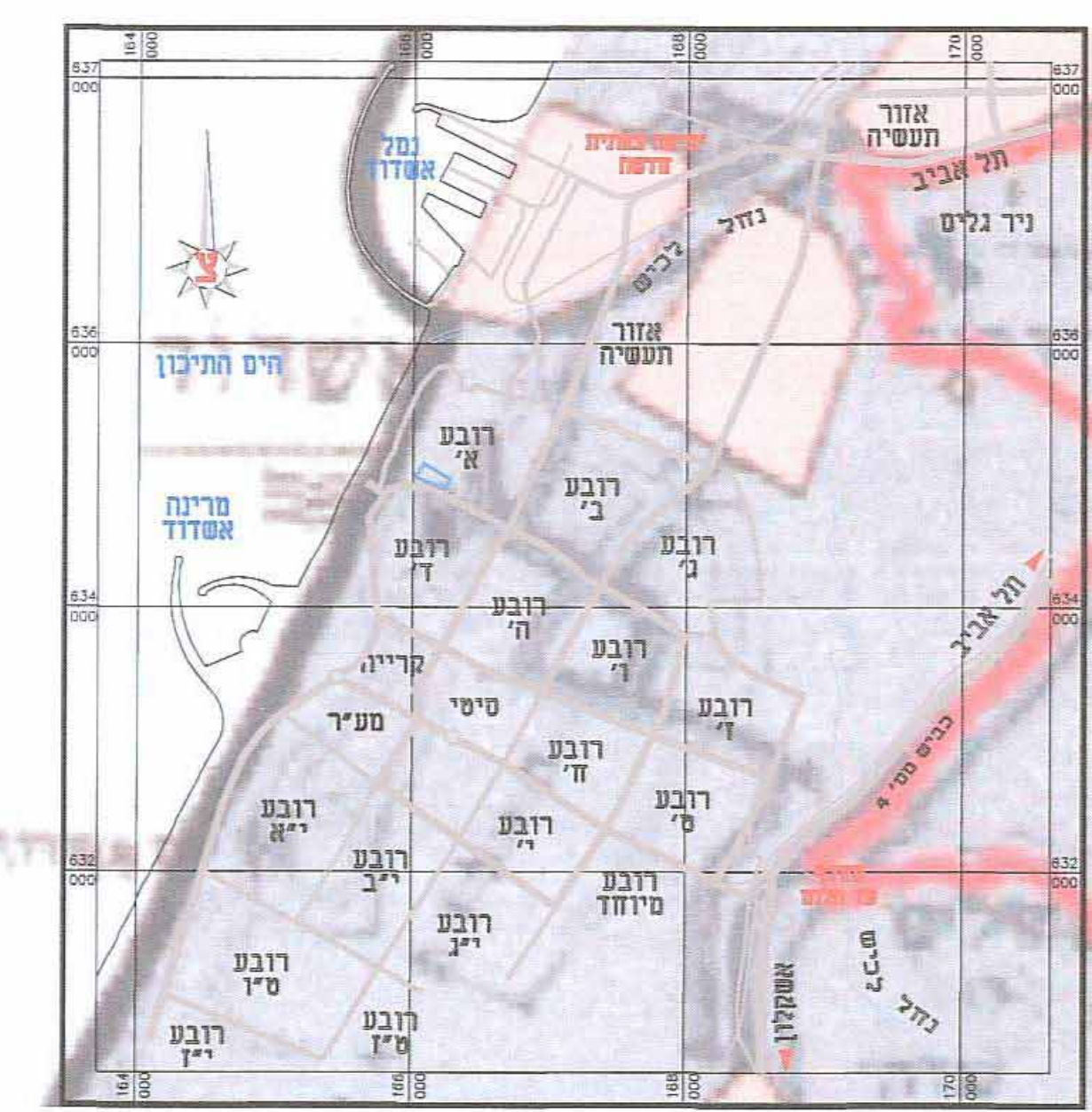
מניח התכנית	בעל עניין במקרקע	בעל עניין במקרקע	בעל עניין במקרקע	עורך התכנית
ד"ר אילנה סגל רובינשטיין 08-8541366	מדינת ישראל באמצעות מ"מ' ר"ח י"פ 216 וירושלים 02-5318888	עיריית אשדוד ג'רדון רובינשטיין מ"מ אשדוד 08-85454318	ד"ר אילנה סגל רובינשטיין 08-8541366	ד"ר אילנה סגל רובינשטיין 08-8541366

הצחת המודד
 הר"ן המודד באתר כי מדידת המפה המפורטת/המבצעת/המחזקת המורה רקע לתוכנית זו.
 בעתה על ידי ביום 29.11.2012
 והוא הוכנה כפי הוראות נהל מב"ח ונתחם כחוראות החוק והתקנות המדרים שבתוקף
 דינים המה החוק והקודם: מדידת גרפי/מו כחוכ (בכ"ב) ברמה אנליטית/מדידת אנליטית
 במאה ברמת חצי' (ככול המה הכחול).

אבי פארוסקו 317
 ע"ש המודד
 מנספר רישון
 תאריך: 29/11/12



תרשים סביבה 1 : 50 000 ק.מ.

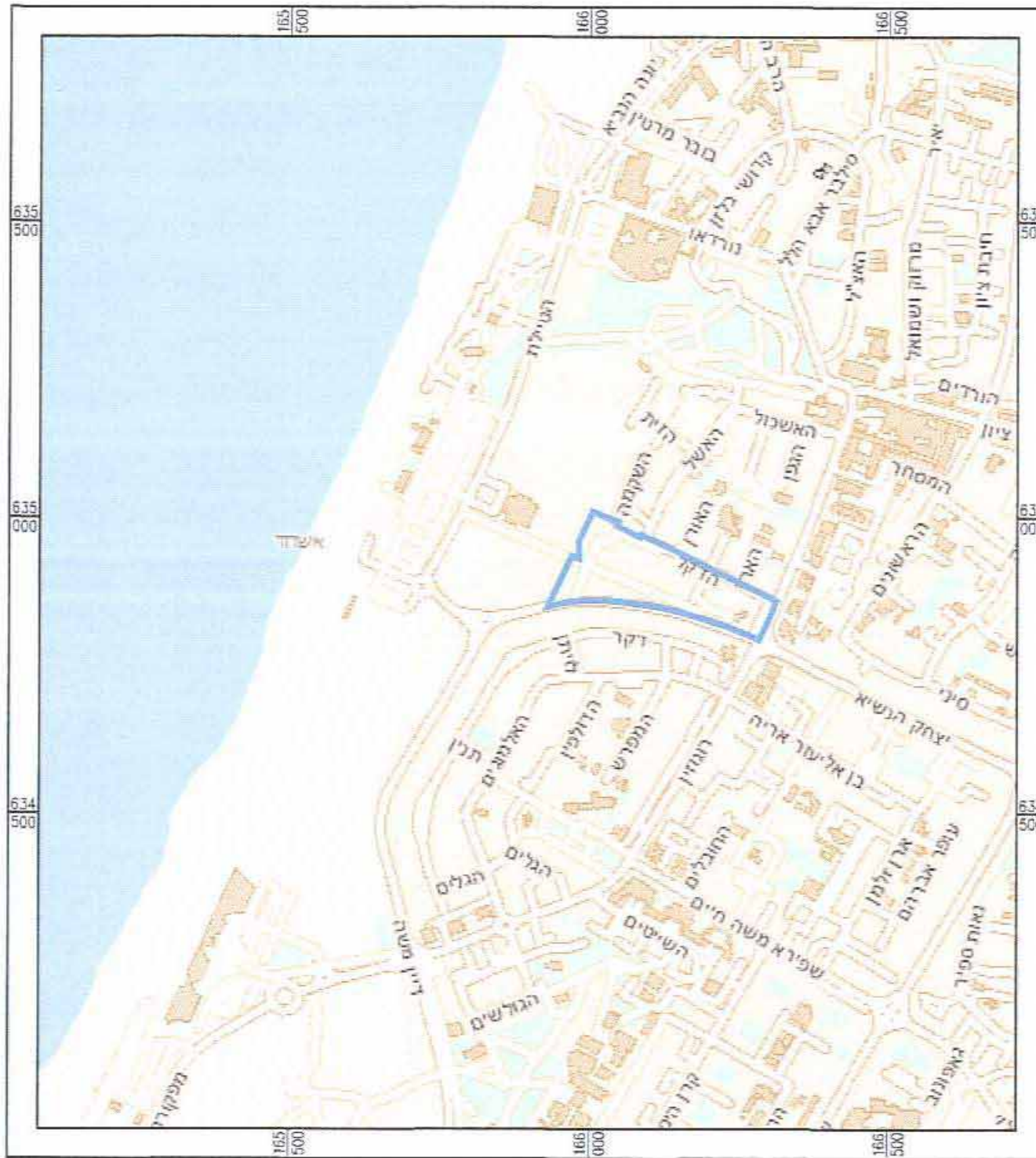


תרשים סביבה על רקע תמ"א 4\34\1 : 50 000 ק.מ.

אזורים רגישים להחזרת נגר עילי למי תהום



תרשים התמצאות 1 : 10,000 ק.מ.



תרשים סביבה 1 : 10,000 ק.מ.

מצב מוצע 1 : 1000 ק.מ.

מקרא

- גבול תחום
- גבול ארבעה עשר
- סו בינו
- סו בינו לרשימה
- לרשימה ולרשימה מסר
- דרך שאיחלה
- דרך מצעה
- שטח ציבורי פתוח
- מגורים ד'
- מבנה לרשימה
- שטח לאחוד
- הרשימה חרשה
- הרשימה דביסוד
- זיקת ואת
- למעט ברכב
- מנרה/מסגר החלוי
- מבנה קיים
- מסגר גוש
- מסגר חלקה
- גבול חרשה
- מסגר חרד
- סו בינו
- רוחב חרד



לא לצרכי רישום
 מסי מסמך שירותי מדידות
 08-8541366
 E-MAIL: SAMM@02.NET.IL

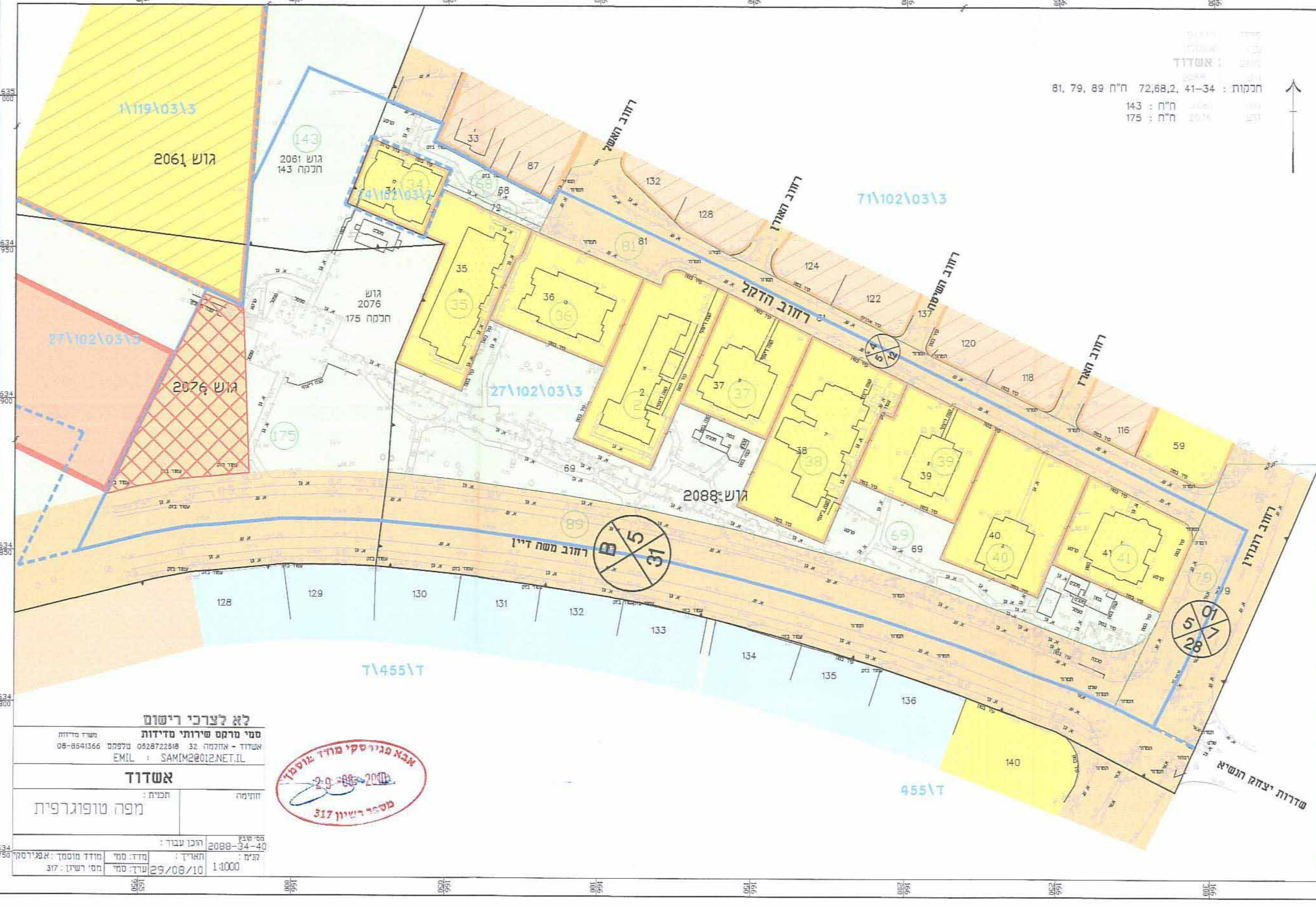
אשדוד
 מפה טופוגרפית

תאריך: 29/11/12
 מודד: אילנה סגל רובינשטיין
 מספר: 317

מצב מאושר 1 : 1000 ק.מ.

מקרא

- גבול תכנית
- גבול תכנית מאושרת
- מספר חלקה
- מגורים ג'
- שטח ציבורי פתוח
- דרך פימת
- שטח דחית מנויות
- אורז מרזים א' סוחר
- אורז למרשים סוחרים
- משטח סוחר
- מבנה קיים
- מסגר גוש
- מספר חרד
- סו בינו
- רוחב חרד



לא לצרכי רישום
 מסי מסמך שירותי מדידות
 08-8541366
 E-MAIL: SAMM@02.NET.IL

אשדוד
 מפה טופוגרפית

תאריך: 29/11/12
 מודד: אילנה סגל רובינשטיין
 מספר: 317