

תכנית מס' 12802

הריסת בניין קיים והקמת בניין חדש בשכונת אבו סוד - ירושלים תכנית מתאר מקומית

תשריט

אזור חלוקה	מסכת ראשית	אופי התכנית
ללא איחוד חלוקה	עדה מחוזית	תכנית עניין מכירה לרציא ודתיים או רישות
מחוז:	ירושלים	
מרחב תכנון מקומי:	ירושלים	
רשות מקומית:	ירושלים	
שטח התכנית:	0.752 מ"ר	
קנה מידה:	1:250	

גוש	שטח	סוג הנדסה	חלקי חקוקת
29982	29982	שטח	223

התוכנית נכנסה לתוקף בתאריך 28.08.2012

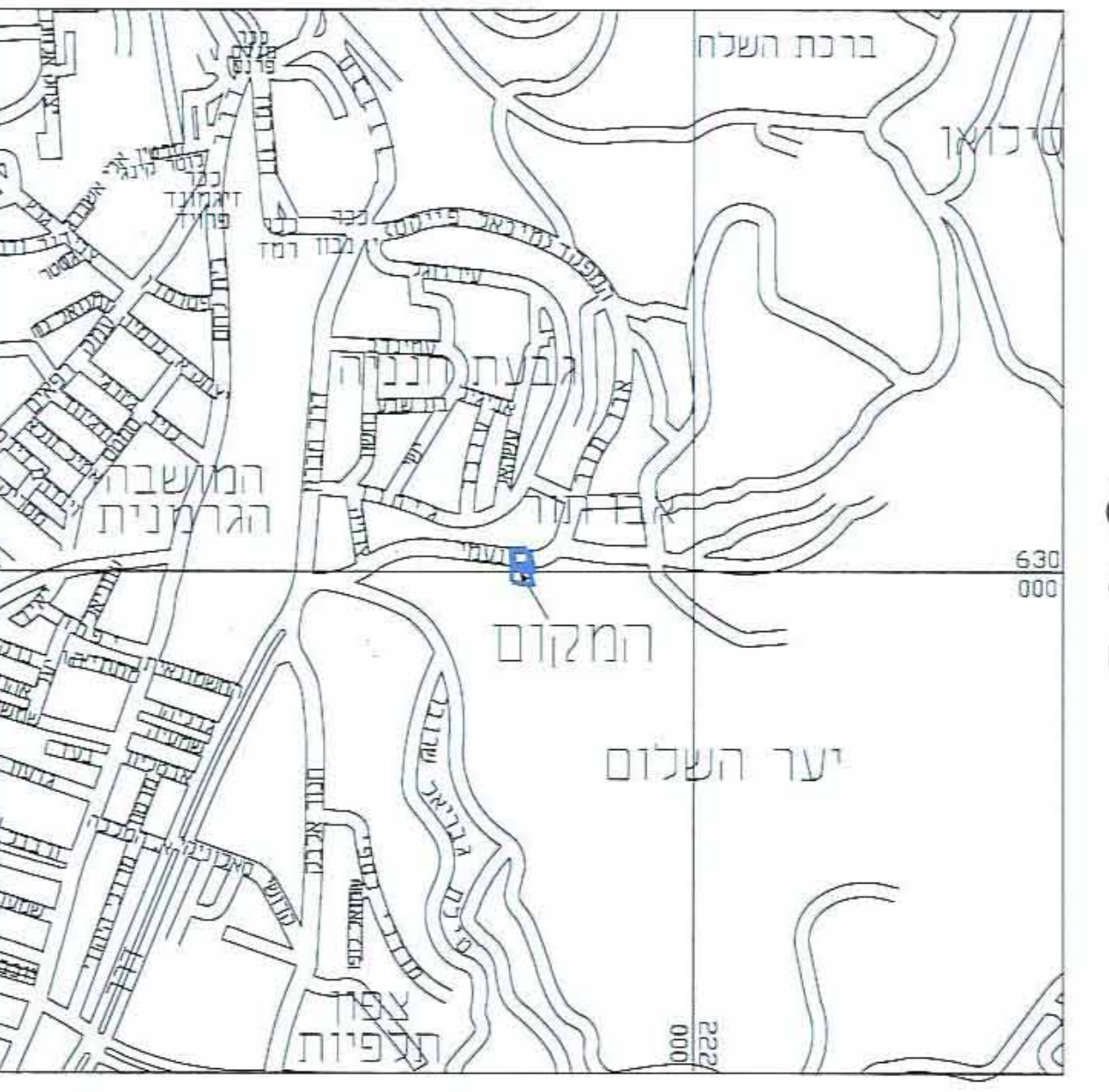
התכנית נכנסה לתוקף בתאריך 28.08.2012

התכנית נכנסה לתוקף בתאריך 28.08.2012

שלב: מיזם תנאים לאישור מחזור: 1 תאריך: 28.08.2012

שמות וזיהומות								
<table border="1"> <tr> <th>מניח התכנית</th> <td>פזי חזון אישור</td> </tr> <tr> <th>מניח בעלי הזכויות בקרקע</th> <td>עבדול מדר סוסן - אישור</td> </tr> <tr> <th>שורח התכנית</th> <td>אברהם זך ז"ל, אורנה ז"ל, אורנה ז"ל, אורנה ז"ל</td> </tr> <tr> <th>מודד</th> <td>אשרף תגי ז"ל, אברהם ז"ל, אברהם ז"ל, אברהם ז"ל</td> </tr> </table>	מניח התכנית	פזי חזון אישור	מניח בעלי הזכויות בקרקע	עבדול מדר סוסן - אישור	שורח התכנית	אברהם זך ז"ל, אורנה ז"ל, אורנה ז"ל, אורנה ז"ל	מודד	אשרף תגי ז"ל, אברהם ז"ל, אברהם ז"ל, אברהם ז"ל
מניח התכנית	פזי חזון אישור							
מניח בעלי הזכויות בקרקע	עבדול מדר סוסן - אישור							
שורח התכנית	אברהם זך ז"ל, אורנה ז"ל, אורנה ז"ל, אורנה ז"ל							
מודד	אשרף תגי ז"ל, אברהם ז"ל, אברהם ז"ל, אברהם ז"ל							

סבלת שטחים								
<table border="1"> <tr> <th>סבלת מאושר</th> <th>סבלת מוצע</th> </tr> <tr> <td>יעוד: 5 מגורים</td> <td>יעוד: 677</td> </tr> <tr> <td>ד"ר מאשרת: 75</td> <td>ד"ר מאשרת: 75</td> </tr> <tr> <td>סח"כ: 752</td> <td>סח"כ: 752</td> </tr> </table>	סבלת מאושר	סבלת מוצע	יעוד: 5 מגורים	יעוד: 677	ד"ר מאשרת: 75	ד"ר מאשרת: 75	סח"כ: 752	סח"כ: 752
סבלת מאושר	סבלת מוצע							
יעוד: 5 מגורים	יעוד: 677							
ד"ר מאשרת: 75	ד"ר מאשרת: 75							
סח"כ: 752	סח"כ: 752							



תרשים התמצאות כללית

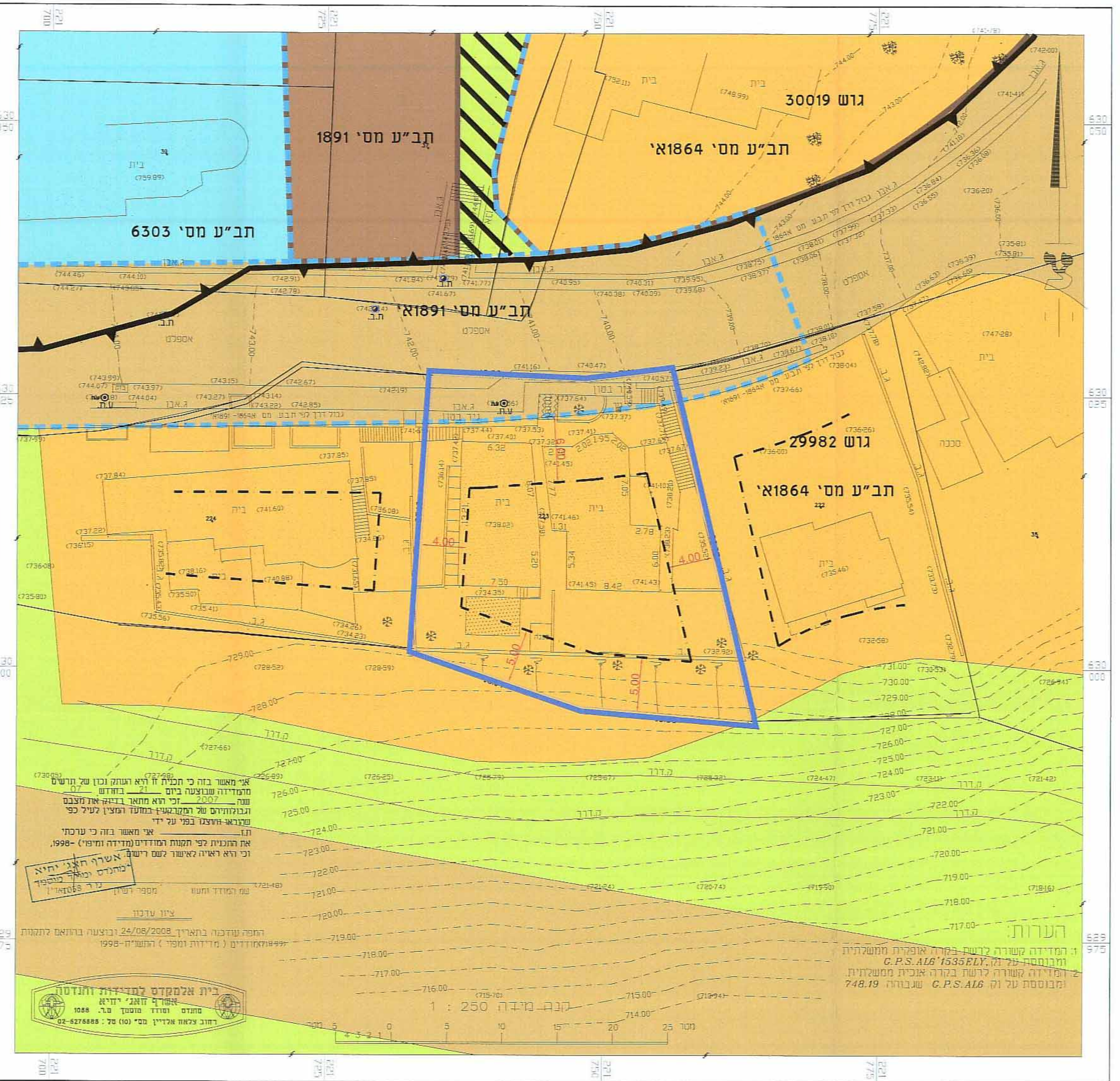
קנה מידה 1:10,000



תרשים הסביבה הקרובה

קנה מידה 1:1250

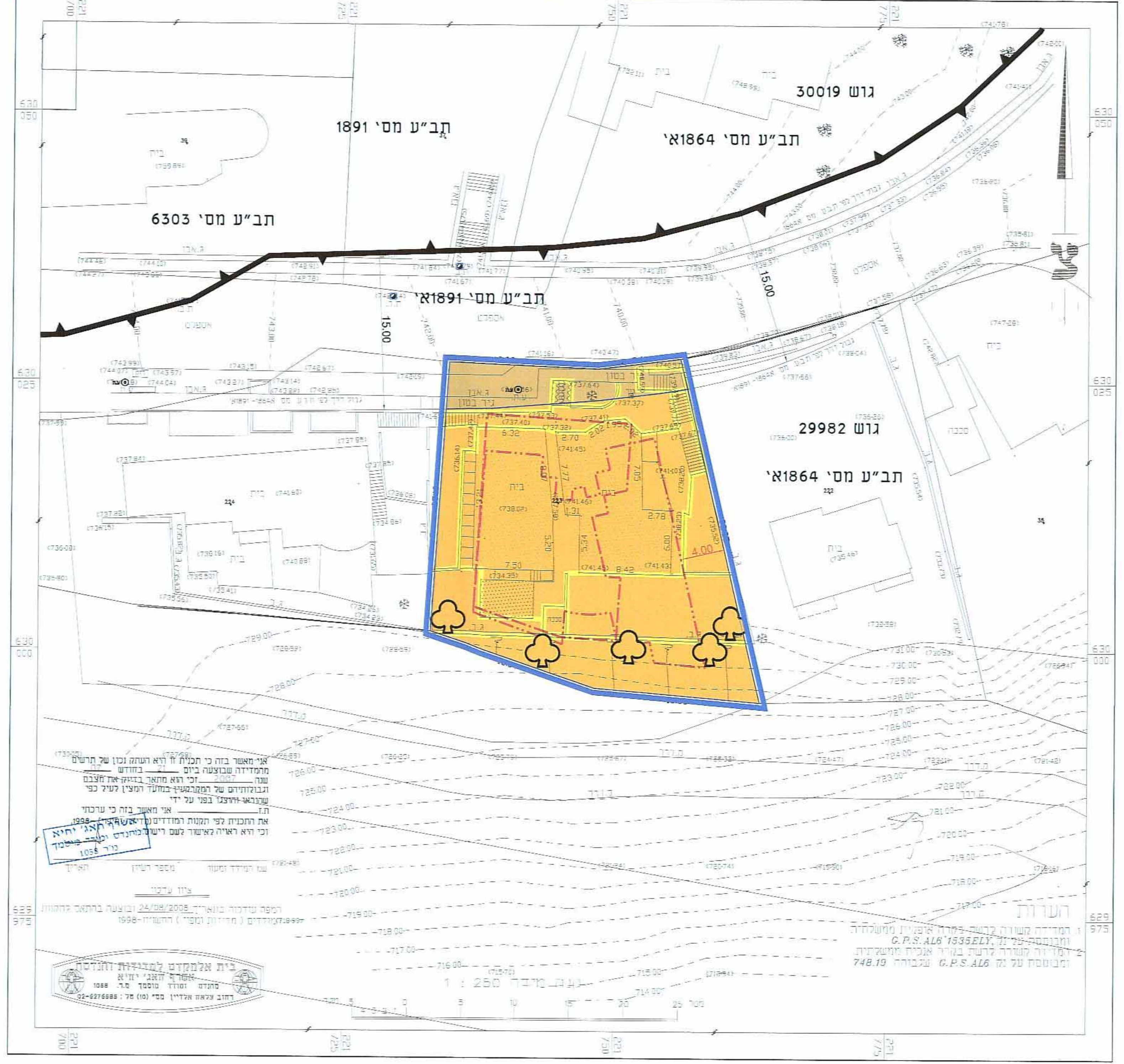
מצב מאושר ע"פ תכניות מס' 1864, 1891, 1891 א', 6303



מקרא מצב מאושר

- גבול התכנית
- גבול תכנית מאשרת ומספרה 1864 א'
- ד"ר מאשרת
- מעבר ציבורי להולכי רגל
- אזור מגורים 2
- אזור מגורים 4
- אזור מגורים 5
- שטח פתוח ציבורי
- שטח לבנין ציבור
- בניין קיים
- גבול גוש
- מס' גוש 29982
- גבול חלקה מאושר
- מס' חלקה 223
- קו בנין מאשר

מצב מוצע



מקרא מצב מוצע

- גבול התכנית
- מגורים ב'
- ד"ר מאשרת
- מבנה להריסה
- קו בנין עלי'
- קו בנין תחת'
- גבול תא שטח ומספרו
- עץ להעתקה