# תכנית מס' 14281

**הרחבת יח"ד, רחוב שטרן 11,9,7,5**
**קריית יובל, ירושלים**

תכנית מתאר מקומית

## תשריט

| איחוד וחלוקה | הסכמת רשאית | אופי התכנית |
|---|---|---|
| כלל | הבעלים | הסכמה עקרונית מהבעלים הרלוונטיים לפי הרשאה |

| | |
|---|---|
| מחוז : | ירושלים |
| מרחב תכנון מקומי : | ירושלים |
| רשות מקומית : | ירושלים |
| שטח התכנית : | 3.596 דונם |
| קנה מידה: | 1:250 |

עושים וחלקות בתכנית

| גוש | סוג גוש | חלקות בשלמותן | חלקי חלקות |
|---|---|---|---|
| 30415 | מוסדר | 225 | |

שב"ב מתן תוקף מהדורה : תאריך : נובמבר 2012

חותמות מוסד התכנון :

עמודת וחתימות :

| | | | |
|---|---|---|---|
| מגיש התכנית | שם: עשרה בטבת | | |
| | כתובת: מגדל עמק 5 קרית יובל, ירושלים | טל': 02-6442281 | פקס': |
| מגיש התכנית | שם: מרדכי עמנואל | | |
| | כתובת: מגדל עמק 5 קרית יובל, ירושלים | טל': 054-7680229 | פקס': |
| מגיש התכנית | שם: בנימין מאיר | | |
| | כתובת: מגדל עמק 5 קרית יובל, ירושלים | טל': 050-8402906 | פקס': |
| מגיש התכנית | שם: עדן אמה אסתר | | |
| | כתובת: מגדל עמק 5 קרית יובל, ירושלים | טל': 052-7676637 | פקס': |
| מגיש התכנית | שם: אריאנטה מיה | | |
| | כתובת: מגדל עמק 5 קרית יובל, ירושלים | טל': 050-8474625 | פקס': |
| בעל התכנית בפועל | שם: עשרה בטבת | | |
| | כתובת: מגדל עמק 5 קרית יובל, ירושלים | טל': 02-6442281 | פקס': |
| בעל התכנית בפועל | שם: כ.מאשם המפרט בהוראת התכנית | | |
| | כתובת: | טל': | פקס': |
| עורך התכנית | שם: עקנין אל אדריכל מתכנן ערים | | |
| | כתובת: רח' שמעון הצדיק 28 י-ם 9578 | טל': 02-6594910 | פקס': 02-6594403 |
| עורך התכנית | שם: עמיקרם יהושע אדריכלות הנדסה מים | | |
| | כתובת: רח' שמעון הצדיק 28 י-ם 9578 | טל': 02-6326690 | פקס': 02-6326690 |
| מודד | שם: מאיר לוי | | |
| | כתובת: מגדל מסגר, רח' הר הצופים, ירושלים | טל': 02-5816868 | פקס': 02-5816868 |

הצהרת המודד:

הריני מצהיר בזאת כי מדידת המפה המשמשת/המעודכנת המופיעה בתכנית זו, מבוססת על מדידה קודמת ברמה גבוהה ומתאימה לדרישות הנוהל הרלוונטי. אני מצהיר כי הדיוות הנדרש מהן מאפיין הנדסאים מדידות מחוז ומקומות המדידה ומקומות המדידה בנקודות דיוק לא עולה המקסימלי מדיוק בפרק, לא פחות בנבדק בהם שדיוות, מדידה אנכית מפה, בחלק מאין הגיעו הם ומכמה.

| מאיר לוי | 286 | |
|---|---|---|
| שם המודד | מספר רישיון | חתימה |

D:\PROJECTS\AUTOCAD\STERN S\TABA\index_g\4281 14.11.2012

## מקרא מצב מאושר

- גבול תכנית
- גבול תכנית אפשרי
- אזור מגורים מיוחד
- דרך מאושרת
- שטח ציבורי פתוח
- מעבר ציבורי לרוכבי רגל
- שטח לבנין ציבורי
- גבול תכנית מאושרת
- 1782 מס' תכנית מאושרת

## מקרא מצב מוצע

- גבול תכנית
- גבול תכנית אפשרי
- מגורים ג'
- בנין מגורים
- גבול הכנה
- מספר הכנה
- 225 גבול חלקה
- מספר חלקה
- מספר חלקה
- מס' בנין
- עץ לשימור

## מצב מאושר 1 : 250

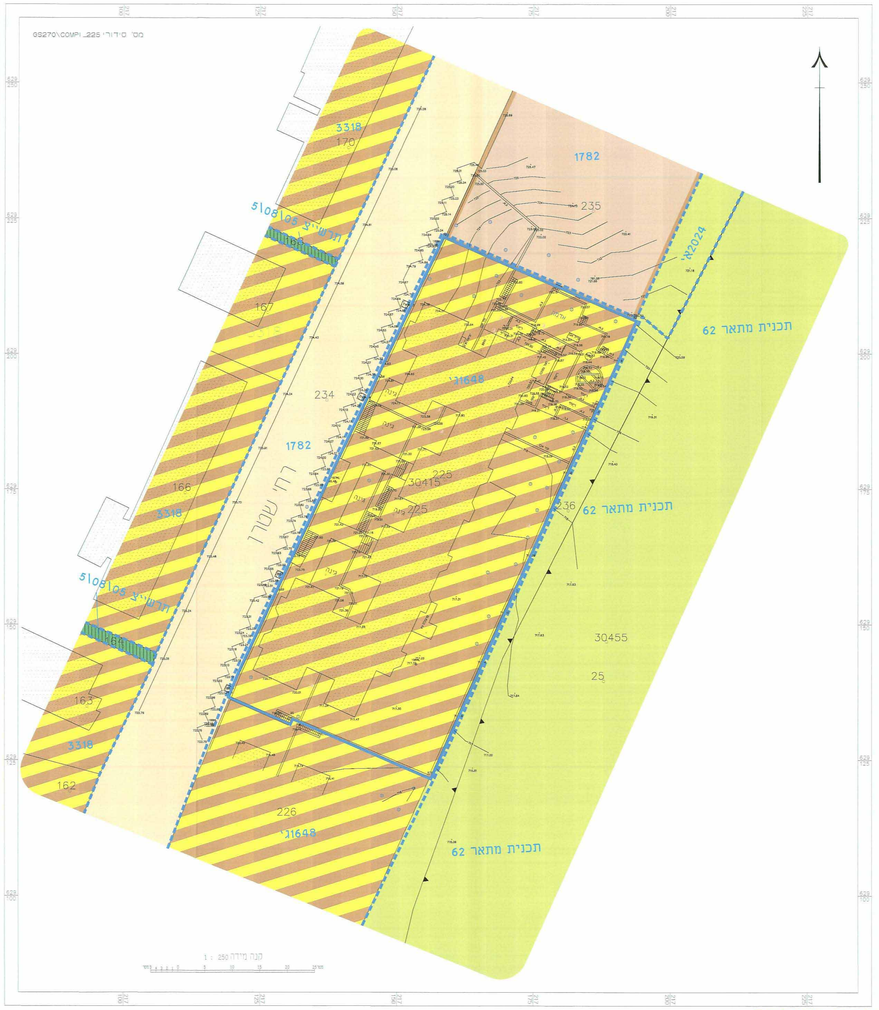


## מצב מוצע 1 : 250

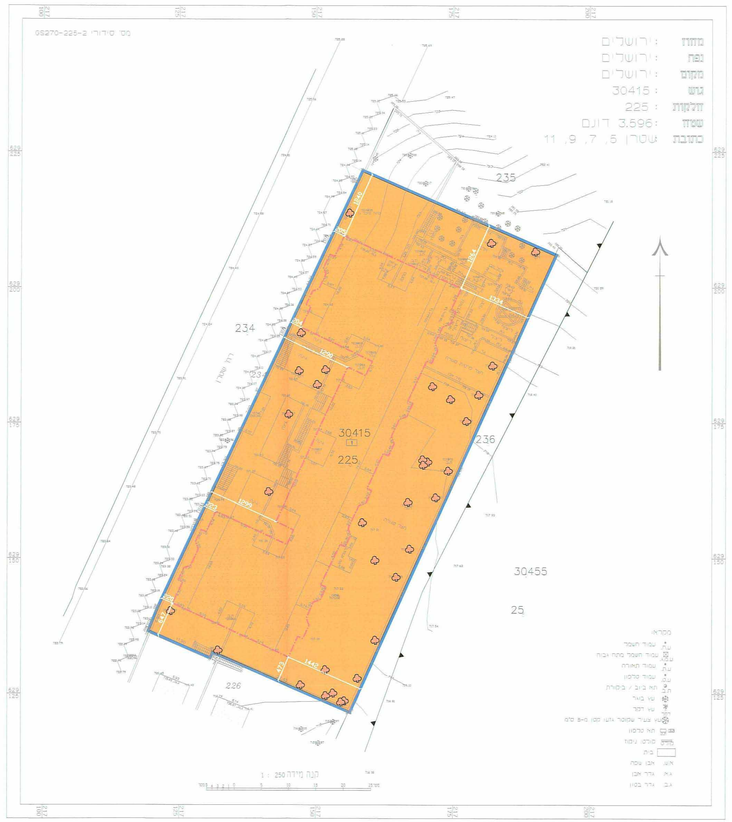


## התמצאות כללית 1 : 1250

## תרשים סביבה 1 : 5000

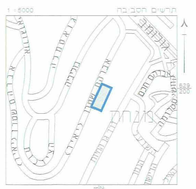
תרשים רקע סביבה
1 : 5000
מגדל עמק
רח' שטרן
רח' הר הצופים
רח' הר הצופים
רח' הר הצופים