תכנית מס' י\מי\2

נופי ירושלים

תכנית מתאר מקומית

תשריט

איחוד וחלוקה	סמכות ראשית	אופי התכנית
-	תכנית שאינן מכוחה להוציא היתרים ראו הרשאות	ועדה מחוזית

מחוז : ירושלים
מרחב תכנון מקומי : ירושלים,מטה יהודה
רשות מקומית : ירושלים,מטה יהודה

שטח התכנית : 7,291.0 דונם
קנה מידה: 1 : 10,000

חותמות מוסד התכנון : חוק התכנון והבנייה התשכ"ה - 1965
מועצה הבנייה ומשרד הדיפוס
הוחלט לאשר את התכנית
לאשר את התכנית
התכנית לא נתבנה מעטה אישור השר
התכנית נמצאת מעטה אישור השר
הארין
שבב: מתן תוקף מהדורה : 1 תאריך : 17.12.2012

נושים וחלקות בתכנית:

נוש	מס נוש	מעמד נוש	חלקות בשלמות	חלקי חלקות	נוש	מס נוש	מעמד נוש	חלקות בשלמות	חלקי חלקות
29935	מנהל	חלק		6,8,9,15	29942	מנהל	חלק	2	1
29939	מנהל	חלק	9	7,8	29943	מנהל	חלק	5-9	1-4,9,10,14,15
29941	מנהל	חלק		4,8	29944	מנהל	חלק	8,9-12	1,3-8
29961	מנהל	חלק	3,6	1,2,4,5	29945	מנהל	חלק	1,2,4-11, 20,23	3,13,15,18,21, 25,26
29962	מנהל	חלק		1,8,11					
29963	מנהל	חלק		1-3,9-11	29946	מנהל	חלק		6,9,10,21
29964	מנהל	כל הגוש							
29965	מנהל	חלק		1-13,17,19,20, 22-28	29950	מנהל	חלק		2
					29951	מנהל	חלק		3
29966	מנהל	חלק		12,14	30390	מנהל	חלק	5	
29967	מנהל	חלק		1	30393	מנהל	חלק		1
29968	מנהל	חלק	6	4,8,12,14,16,17	30394	מנהל	חלק		2
29969	מנהל	חלק		1,9	30396	מנהל	חלק		1
29981	מנהל	חלק		3,6,28,30	30756	מנהל	חלק		5-7,11,13
29982	מנהל	חלק	11	1-4,8,12	30853	מנהל	חלק		3
29983	מנהל	חלק		1,3	30858	מנהל	חלק		1
29984	מנהל	חלק	9	1-3,8,10	30859	מנהל	חלק		2
29985	מנהל	חלק	4	1,5	30860	מנהל	חלק		2
29941	מנהל	חלק	8,3	1	30861	מנהל	חלק		2

בעלות וחתימות:

יוזם התכנית	שם	הקרן הקיימת לישראל קרן לפיתוח		
	כתובת	אבן גבירול 126		
		אבן גבירול, 17, ת.ד. 7061, 91070 ירושלים		
	טלפון	02-9905694	פקס	02-9905697
	דוא"ל			
מגיש התכנית	שם	יחיאל כהן-סגל		
	כתובת	אבן גבירול 126		
		אבן גבירול, 17, ת.ד. 7061, 91070 ירושלים		
	טלפון	02-9905694	פקס	02-9905697
	דוא"ל			
בעל הזכויות בקרקע	שם	מינהל מקרקעי ישראל האזרחי	חתימה:	
	כתובת	רחוב שד' ירושלים		
	טלפון	02-5388678	פקס	02-5388672
	דוא"ל			
עורך התכנית	שם	רינה אלמוגת נמיר	חתימה:	
	כתובת	אבן גבירול, 17 ירושלים		
	טלפון	02-9905694	פקס	02-9905697
	דוא"ל			

שמואל מיכאל בן יחזקאל
לאחר מתן תוקף בתוקף
לאחר קיבוץ הערות
לאחר מתן תוקף בתוקף

26.12.12

תמ"מ 3\29\א

קנ"מ 1:10,000

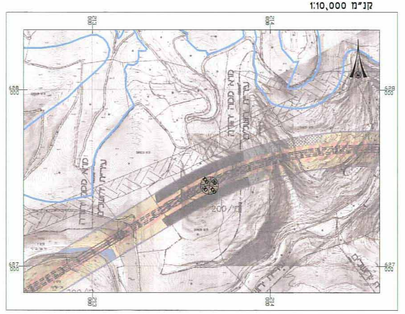

תמ"א 35-חנחיות סביבתיות

קנ"מ 1:100000

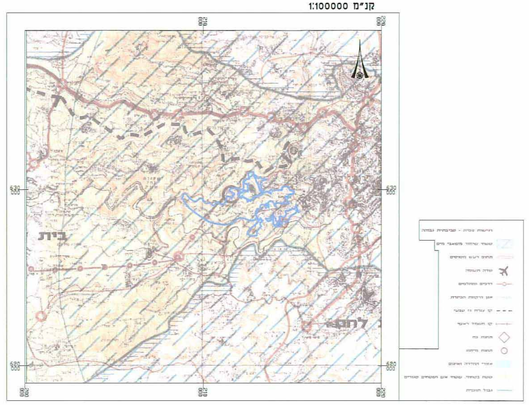

תמ"א 35-מרקמים

קנ"מ 1:100000

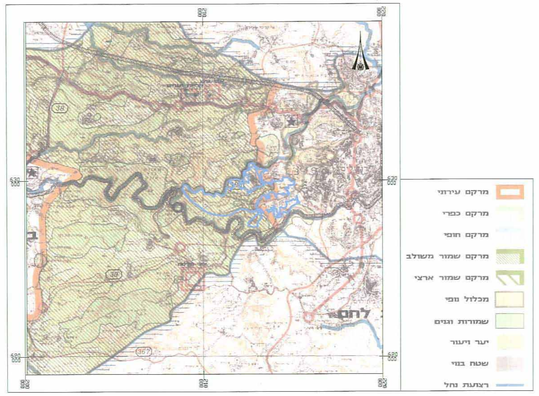

תמ"א 22 , תמ"א 8

קנ"מ 1:50000

תמ"מ 1\30 (מופקדת)

קנ"מ 1:50000

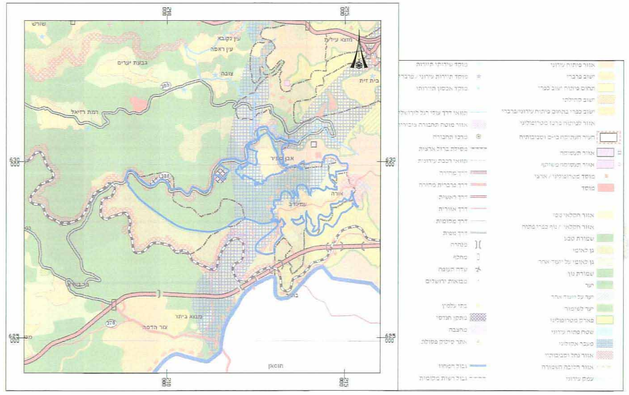

תמ"מ 1

קנ"מ 1:50000

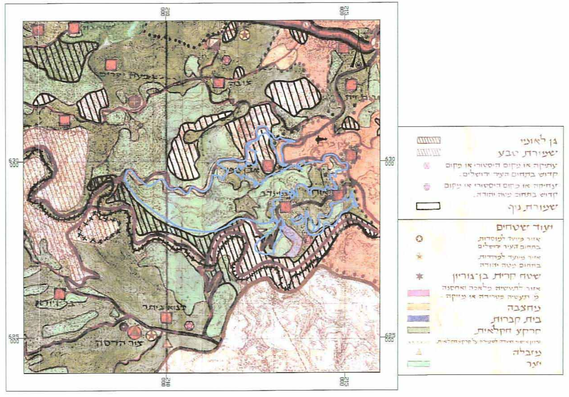

תמ"א 34 ב'3
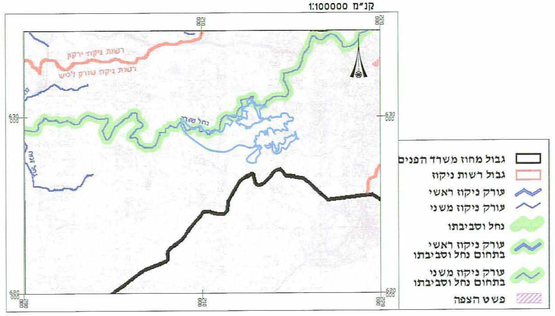
קנ"מ 1:100000