מצב מוצע

1 : 250 קנ"מ

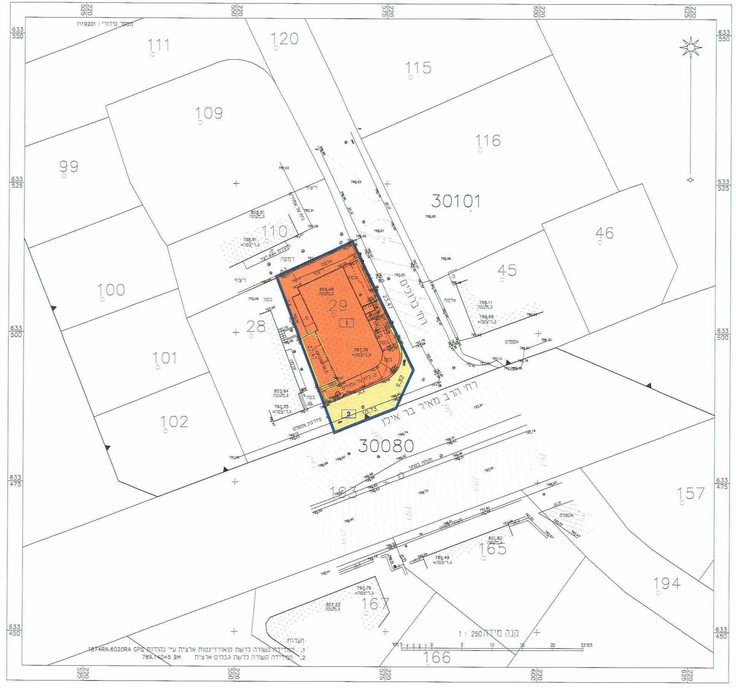

מקרא מצב מוצע

- גבול התכנית
- קו בניין
- קו בניין עילי
- מבנים להריסה
- דרך מאושרת
- מגורים ג'
- גבול גוש
- 30101 מס' גוש
- גבול חלקה
- 29 מס' חלקה
- 1 גבול תא שטח ומספרו
- עץ לשימור

מצב מאושר

1 : 250 קנ"מ

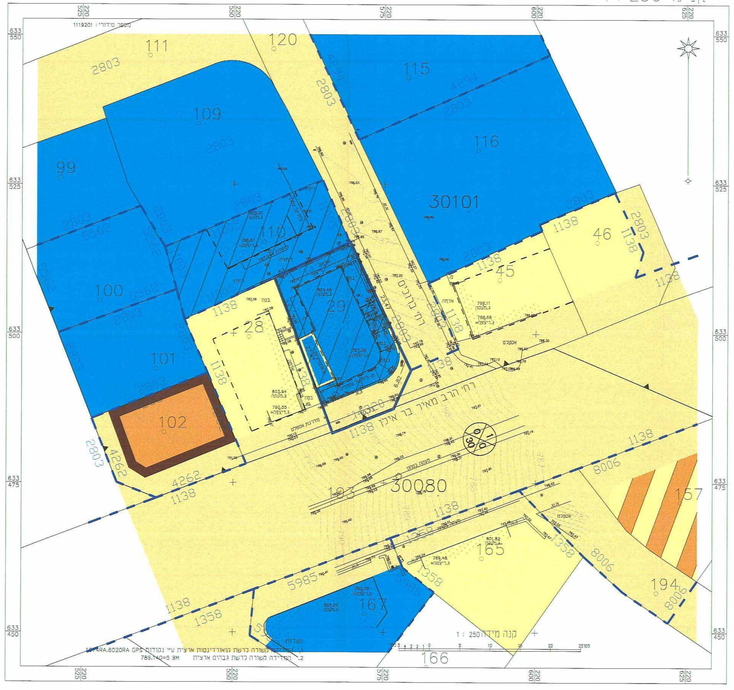

מקרא מצב מאושר

- גבול התכנית
- גבול תוכנית מאושרת
- 4320' מס' תכנית מאושרת
- קו בניין מאושר
- בניין קיים
- דרך קיימת
- שטח למוסד
- אזור מגורים 3
- אזור מגורים מיוחד
- אזור מגורים 2
- אזור מגורים 2 מיוחד
- גבול גוש
- 30101 מס' גוש
- גבול חלקה
- 29 מס' חלקה
- 1 מס' הדרך
- 30 קווי בניין
- רוחב הדרך

תרשים סביבה קרובה

1 : 1,250 קנ"מ

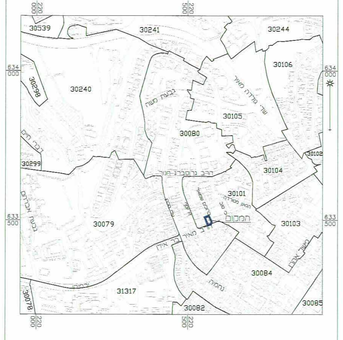
30539
30241
30244
30240
30106
30105
30080
30104
30101
30103
30079
30084
30085
31317
30082
30299
30298
30100
נבעת רצה
שד' מלכי ישראל
רח' הרב מאיר בר אילן
רח' הרב מאיר בר אילן
רח' הרב מאיר בר אילן