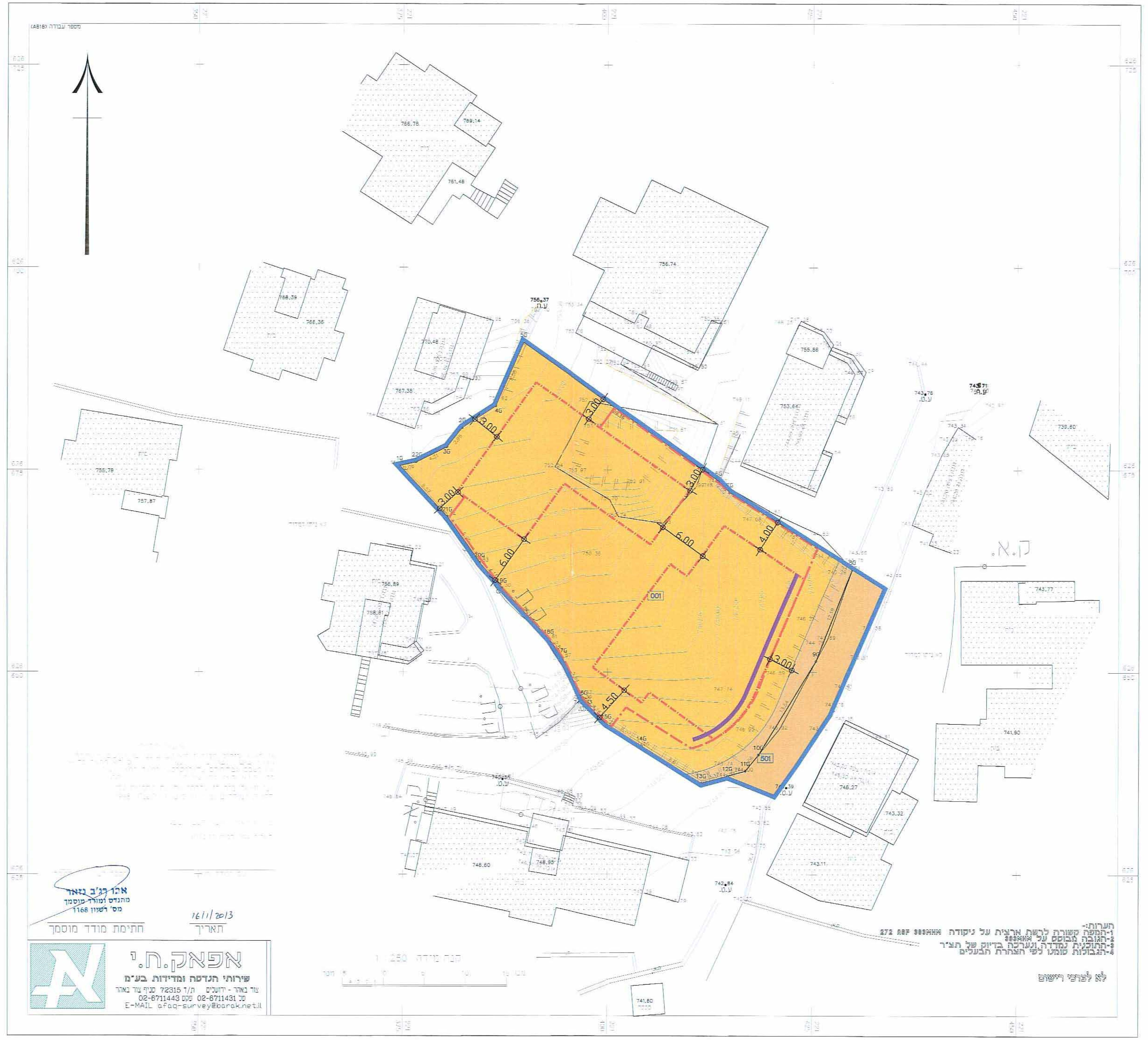

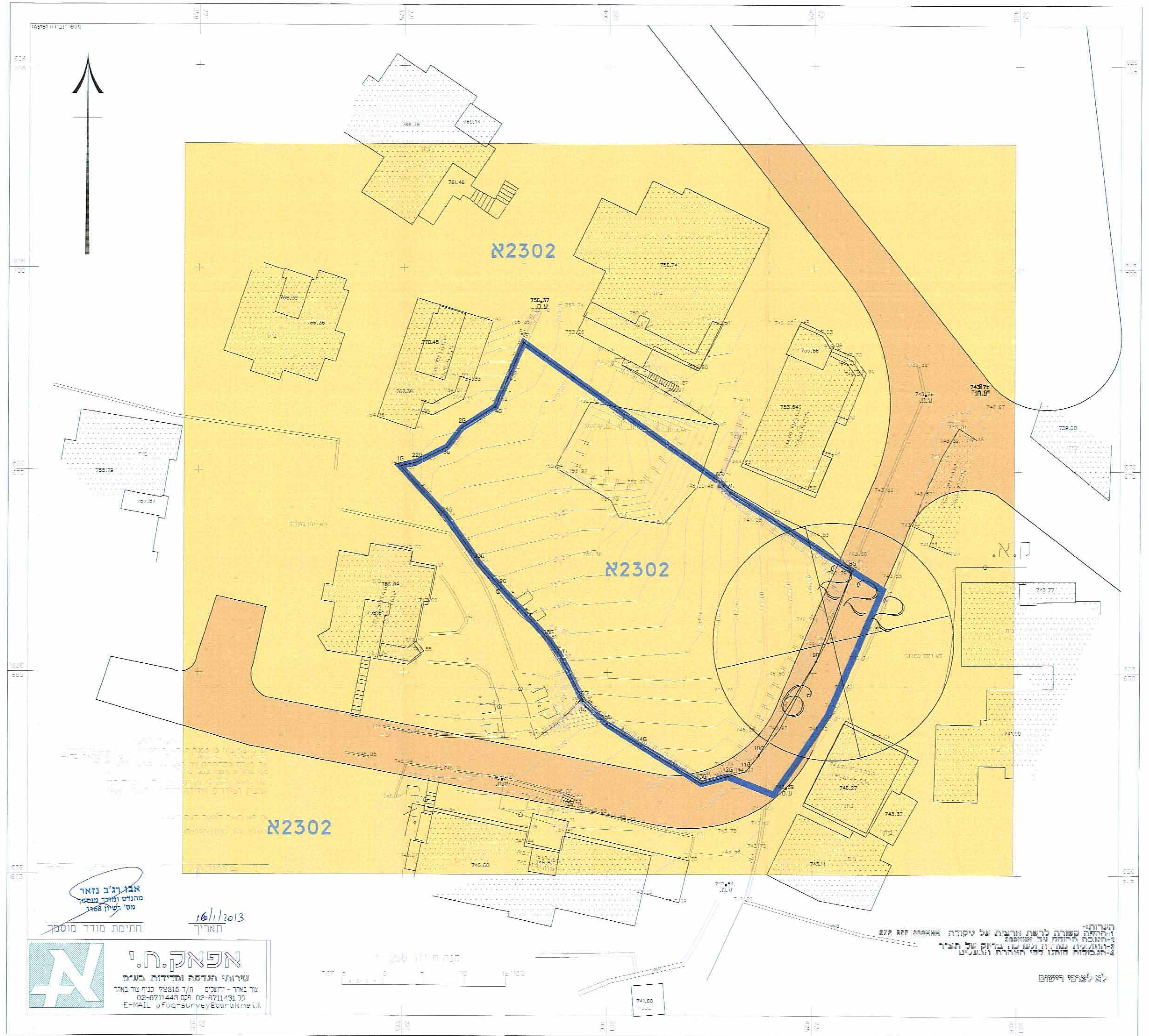

10/2/24

נבדק למתן תוקף

תכנית מס׳ 13769

תוספת יח״ד במגרש מגורים,צור באהר

תכנית מתאר מקומית

תשריט

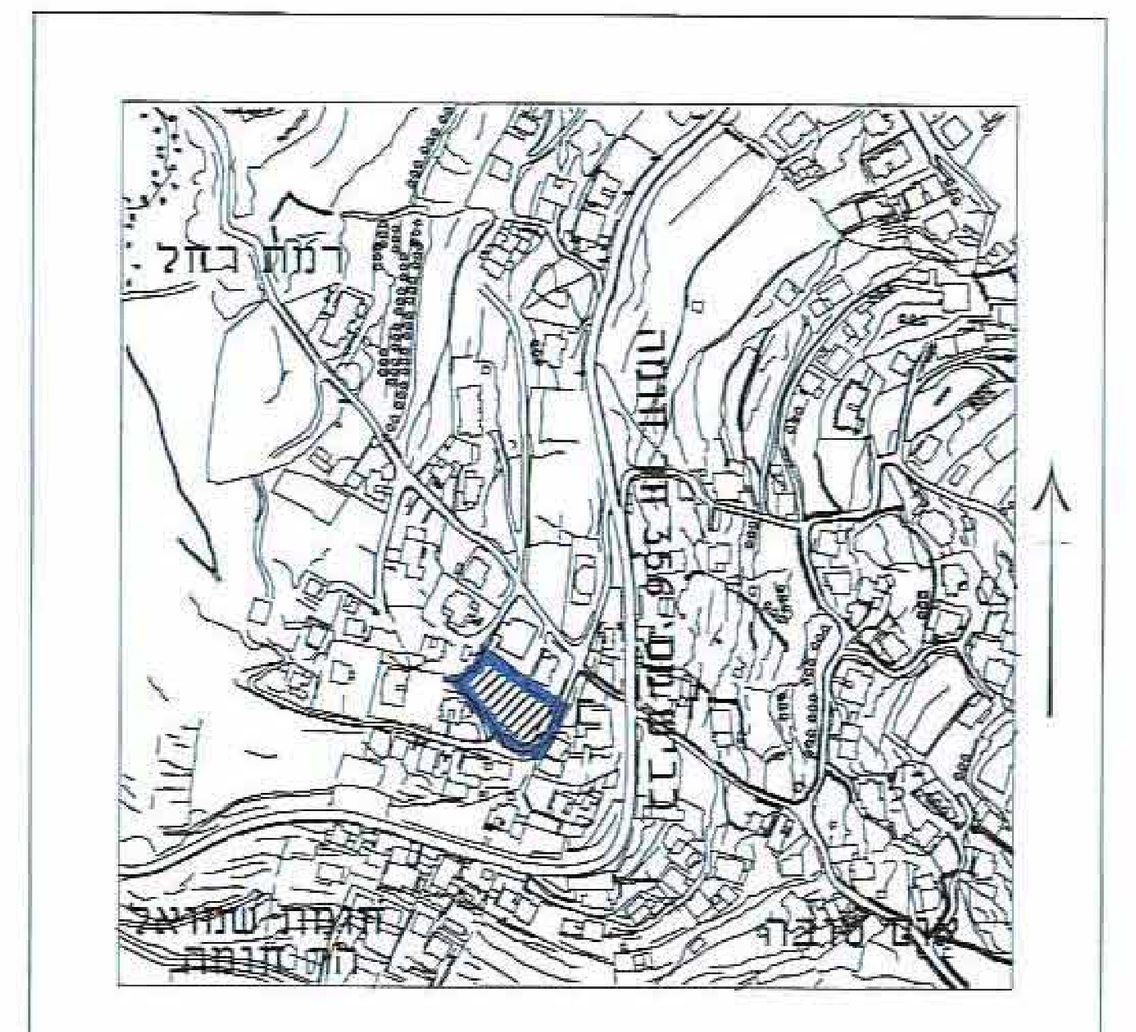

תרשים סביבה

איחוד וחלוקה	סמכות ראשית	אופי התכנית
-	ועדה מחוזית	תכנית שניתן מכוחה להוציא היתרים

מחוז : ירושלים
מרחב תכנון מקומי : ירושלים
רשות מקומית : ירושלים
ישוב: ירושלים

שטח התכנית : 1596 מ"ר
קנה מידה: 1 : 250

גושים וחלקות בתכנית:

גוש	סוג הגוש	חלקות בשלמותן	חלקי חלקות
30789	לא מוסדר	–	–
חתימת מודד			

חוק התכנון והבניה, התשכ"ה - 1965
משרד הפנים - מחוז ירושלים
הוועדה המחוזית החליטה ביום: 11.11.12
לאשר את התכנית

☒ התכנית לא נקבעה טעונה אישור השר
☐ התכנית נקבעה טעונה אישור השר

יו"ר הוועדה המחוזית — תאריך

שלב: מתן תוקף — מהדורה : 1 — תאריך : 08/11/12

חותמות מוסד התכנון :

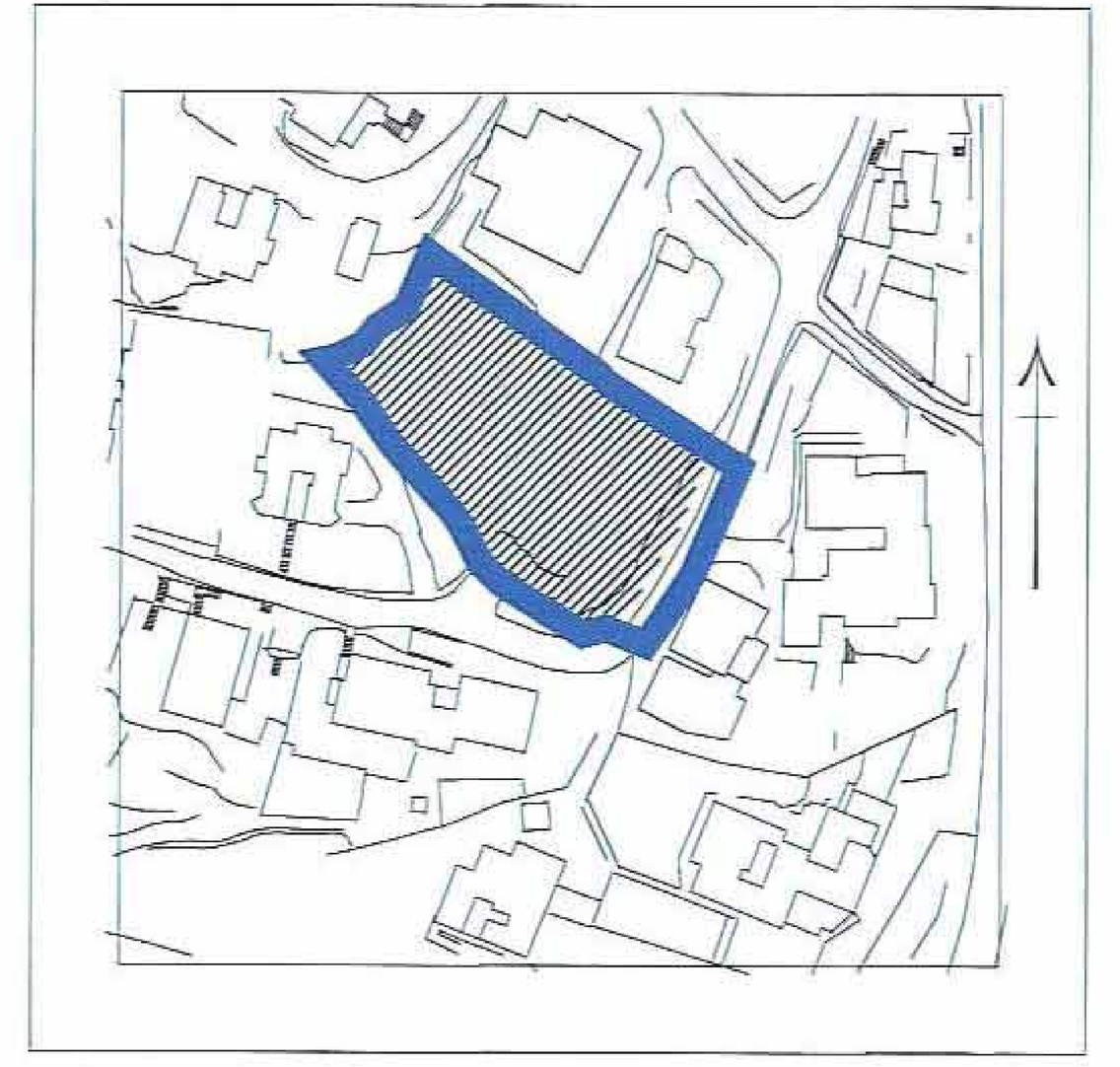

תרשים מקום

שמות וחתימות :

מגיש התכנית	שם: יוסף אבו טיר	כתובת: ירושלים-צור באהר	טלפון: 02-6734303	פקס: 02-6734311	דוא"ל: d_son@netvision.net.il
היזם בפועל	שם: יוסף אבו טיר	כתובת: ירושלים-צור באהר	טלפון: 02-6734303	פקס: 02-6734311	דוא"ל: d_son@netvision.net.il

בעלי עניין בקרקע

מס'	שם	ת.ז.	טלפון	חתימה
1	יוסף אבו טיר	080396096		
	איאד עמירה	080812878		
2				
3				

עורך התכנית	שם: אדריכל שמואל דודסון, אדריכל עבד אלקאדר חסן	כתובת: רח' הנביאים 18	טלפון: 02-6734303	פקס: 02-6734311	דוא"ל: d_son@netvision.net.il
מודד	שם: אפאק ה י שירות הנדסה מדידות ו בע"מ	כתובת: צור באהר -ירושלים	טלפון: 02-6711431	פקס: 02-6711443	דוא"ל: afaq@israv.net.il

אבו רג'ב נזאר, מהנדס ומודד מוסמך, מס' רשיון 1168

הנני מצהיר בזאת כי מדידת המפה הטופוגראפית/המצבית המהווה רקע לתכנית זו, נערכה על ידי ביום 10.2.12 והיא הוכנה כפי הוראות נוהל מבא"ת ובהתאם להוראות החוק והתקנות המודדים שבתוקף. דיוק הקו הכחול והקדסטר: מדידה גרפית/... ברמה אנליטית/מדידה אנליטית מלאה ברמת תציר (כולל הקו הכחול)
שם המודד: ניזאר אבו רג'ב מספר רשיון 1168 חתימה תאריך 16/1/2013

PRODUCED BY AN AUTODESK EDUCATIONAL PRODUCT