

# תכנית מס' 9/מק/2044 עדכון קוי בנין במגרש 91 - קרית גת

## תכנית מפורטת תשריט

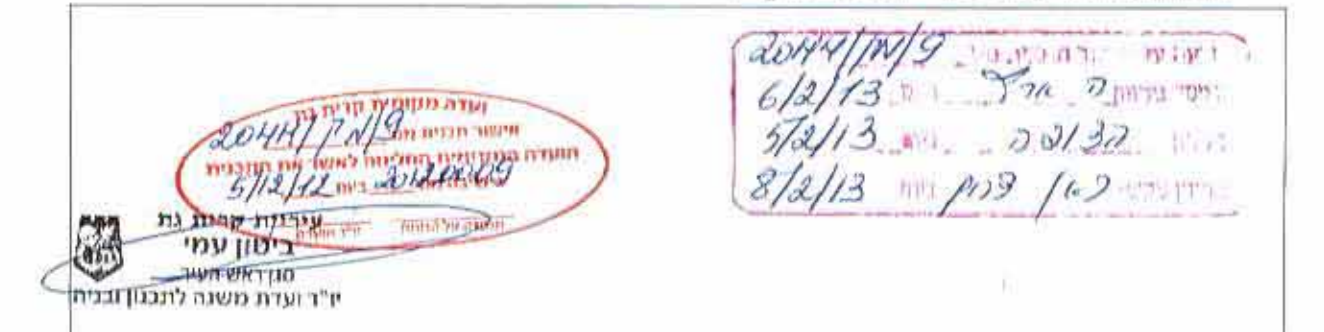
איחוד וחלוקה	סמכות ראשית	סוג התכנית	היתרים והרשאות
ללא איחוד וחלוקה	ועדה מקומית	תכנית מפורטת	הכניח שמכוחה ניתן לדו"צ את היתרים או הרשאות

מחזור : 2430  
 מרחב תכנון מקומי : קרית גת  
 רשות מקומית : עיריית קרית גת  
 ישוב : קרית גת  
 שטח התכנית : 0.476 דונם  
 קנה מידה : 1 : 250

### גושים וחלקות בתכנית:

גוש	סוג הגוש	חלקלקל הגוש	חלקות בשלמותן	חלקי חלקות
2430	מסדר	חלק	129	מיכאל שורץ מודד ארסמט 1048

### חותמות מוסד התכנון:



שלב: מיכוי הנאים ליתוח תוקף מהדורה: 1 תאריך: 30.05.11  
 03.01.10

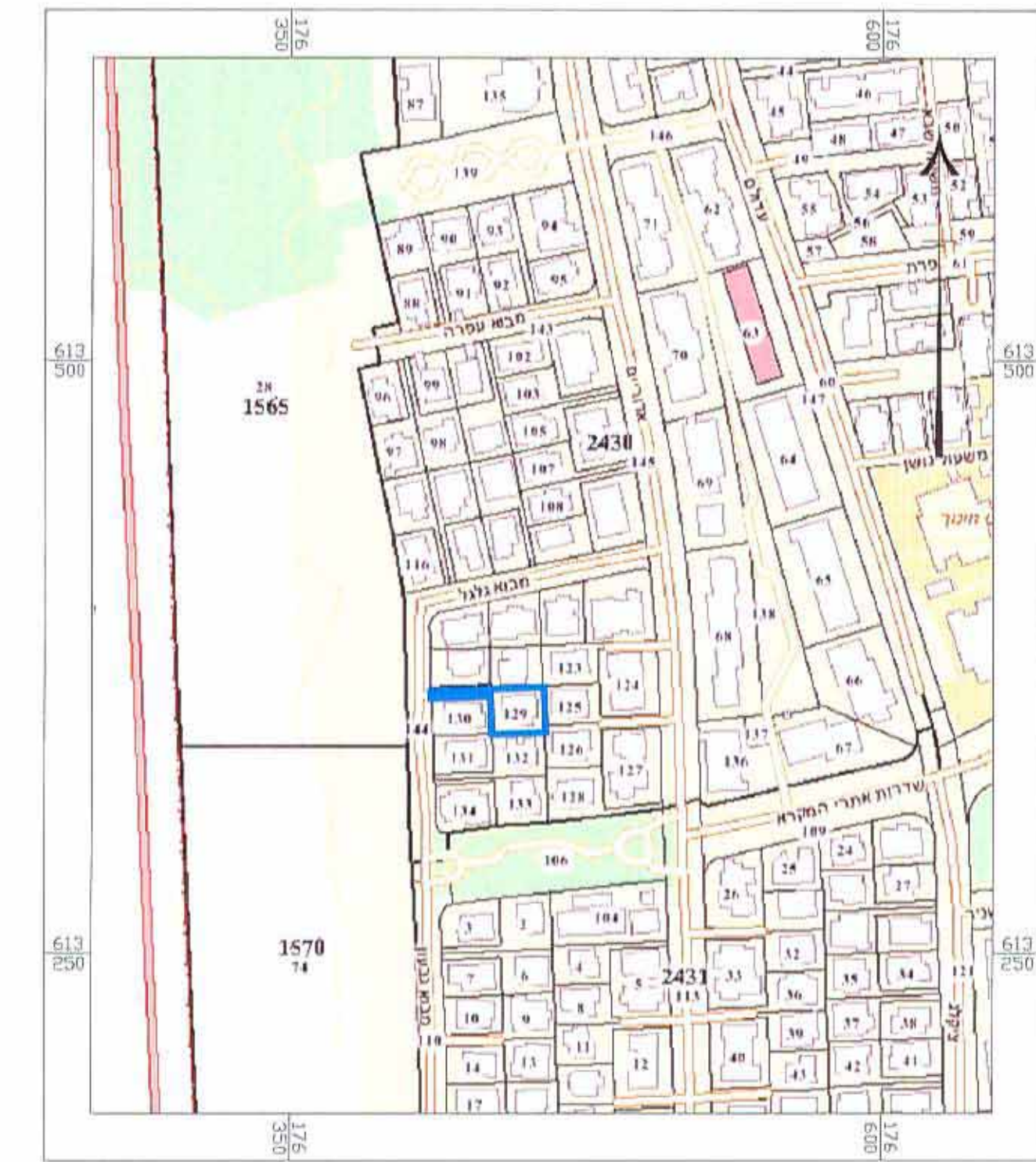
### שמות וחתימות:

יוזם ומגיש התכנית	דוד סורוצקי
בעל הזכויות במקרקע	רזי מובא הגגל 5, קרית גת, 050-9395539
עורך התכנית	עמיחי אדריכלים בע"מ, אלי עמיר - אדריכל ומתכנן ערים, רשיון מס' 22239, ת.ד. 399874-51, 08-937950
מודד	מיכאל שורץ - מודד מוסמך רשיון מס' 1048, שורץ מיכאל - מודד מוסמך רשיון מס' 1048, רח' רמלמיה 2, ראשית, 03-9475952

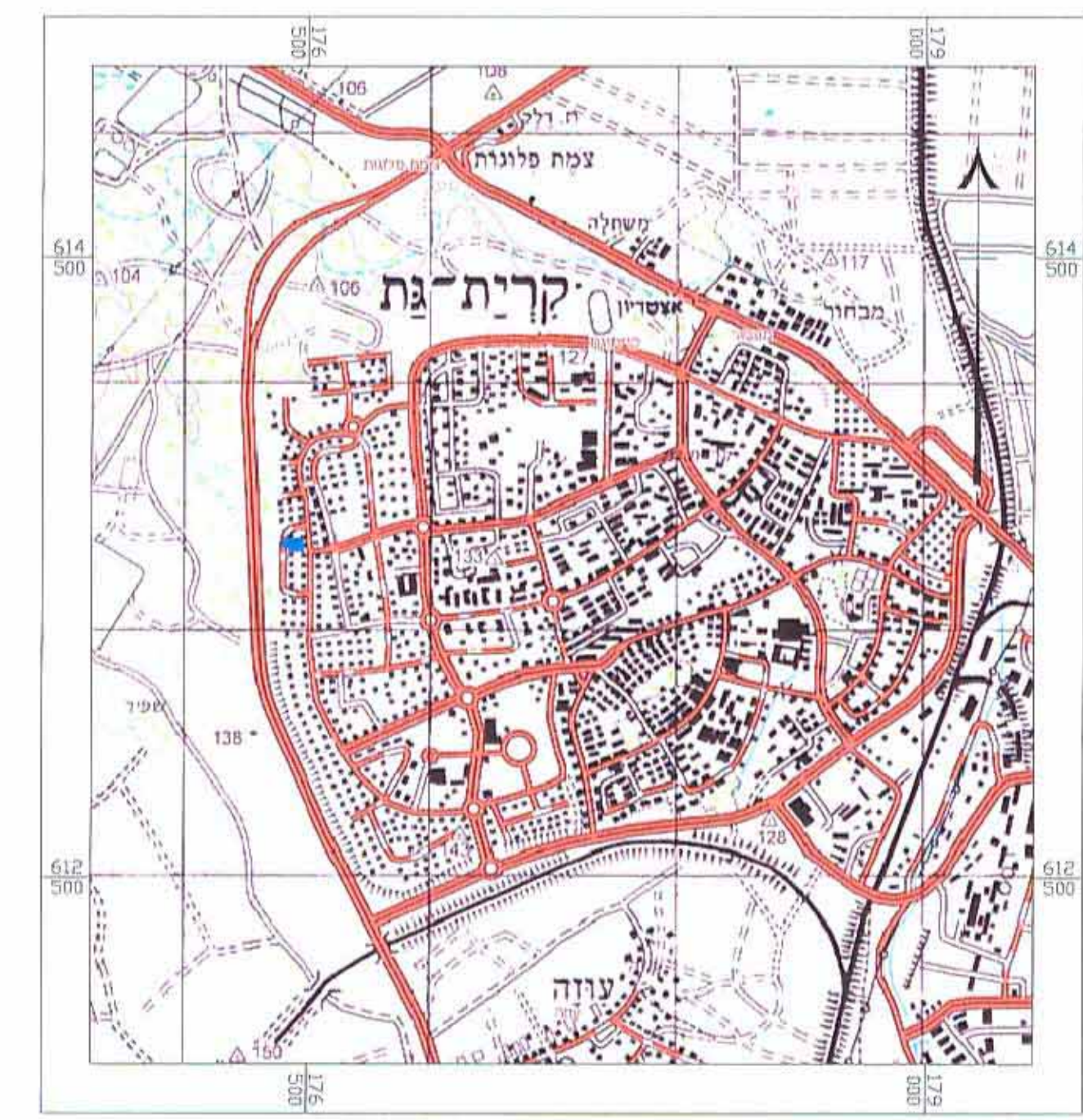
### הצהרת המודד

הרשתי לעדכן את קוי בנין התכנית בהתאם להחלטות ועדת התכנון. הנכונות והדיוק של המידע המוצג בתכנית זו אינם מבטיחים את נכונות המידע המוצג בתכנית זו. המודד אינו אחראי על נכונות המידע המוצג בתכנית זו. המודד אינו אחראי על נכונות המידע המוצג בתכנית זו. המודד אינו אחראי על נכונות המידע המוצג בתכנית זו.

שם המודד: מיכאל שורץ  
 מספר רישיון: 1048  
 תאריך: 11/06/12



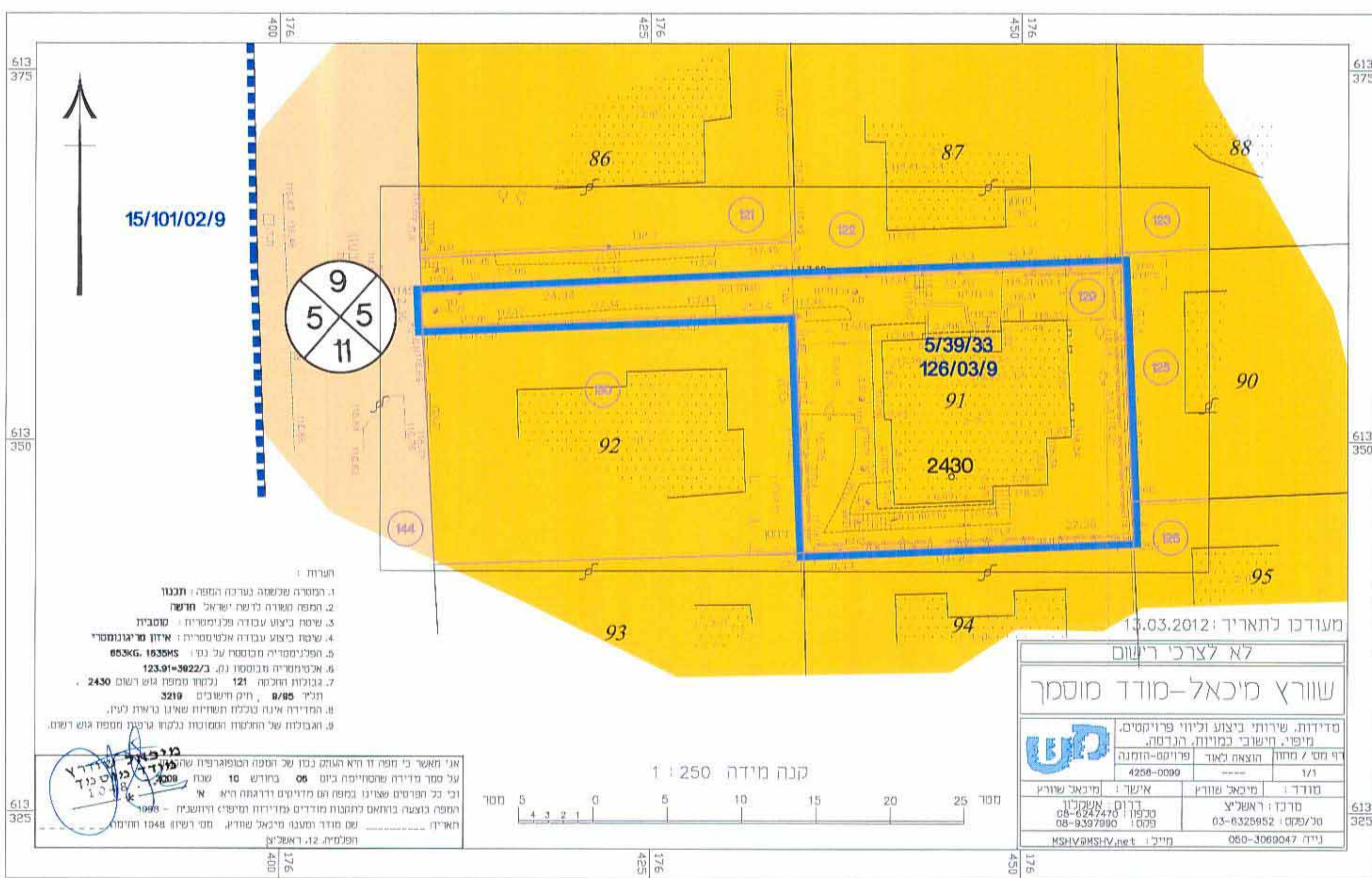
תרשים סביבה  
ק.מ. 1:2500



תרשים התמצאות כללית  
ק.מ. 1:25,000

### מקרא מצב מאושר

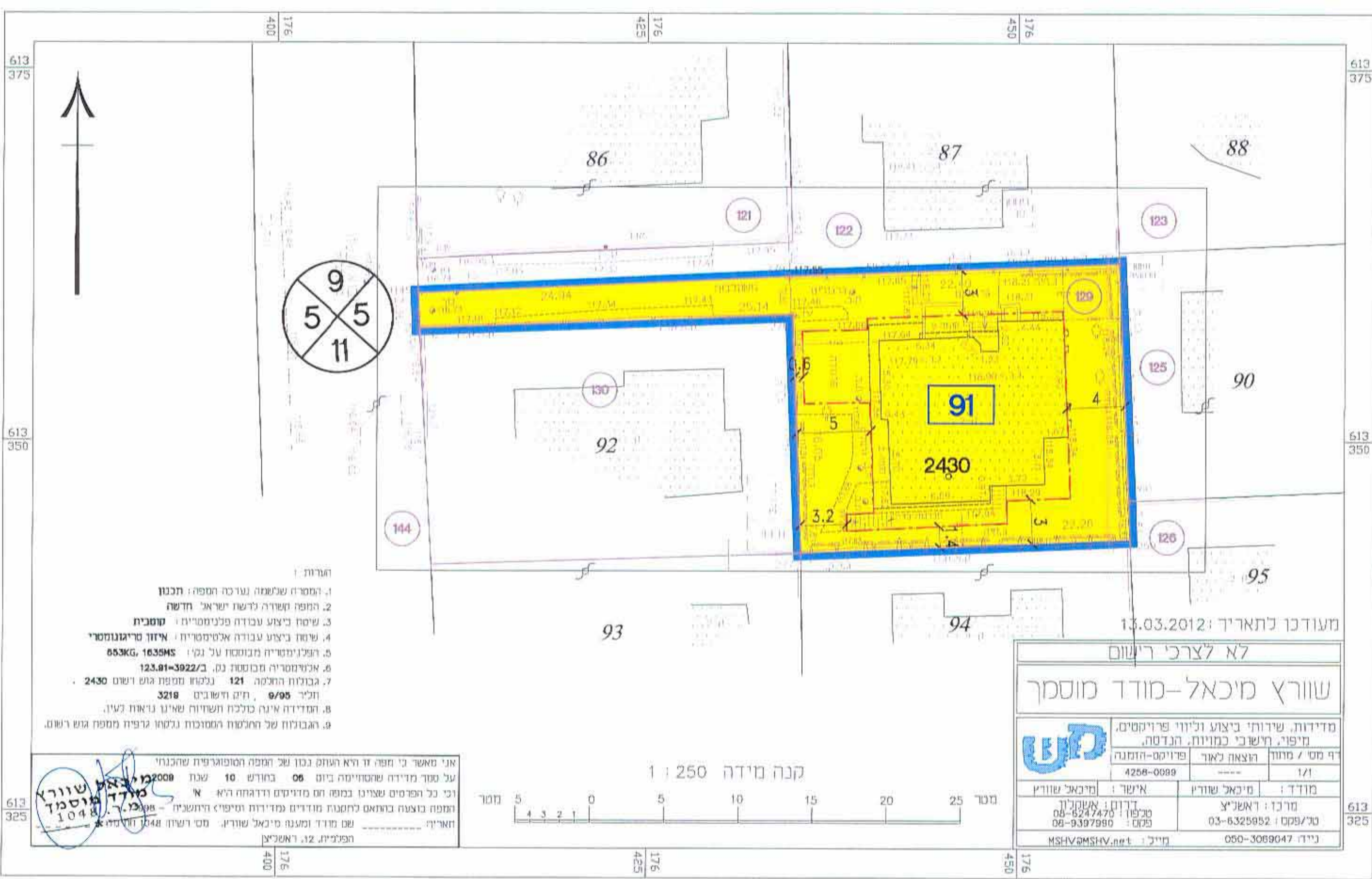
- גבול התכנית
- גבול תכנית מאושרת
- מגורים א'
- דרך מאושרת
- מס' הדרך
- קו בנין מינימלי
- רוחב הדרך
- מספר גוש
- מספר חלקה
- מספר מגרש
- מבנה קיים



מצב מאושר  
ק.מ. 1:250

### מקרא מצב מוצע

- גבול התכנית
- מגורים א'
- מס' הדרך
- קו בנין מינימלי
- רוחב הדרך
- מספר גוש
- מספר חלקה
- מספר מגרש
- מבנה קיים
- קו בנין
- גבול תא שטח
- מספר תא שטח



מצב מוצע  
ק.מ. 1:250