מצב מוצע
קנ"מ 1:250

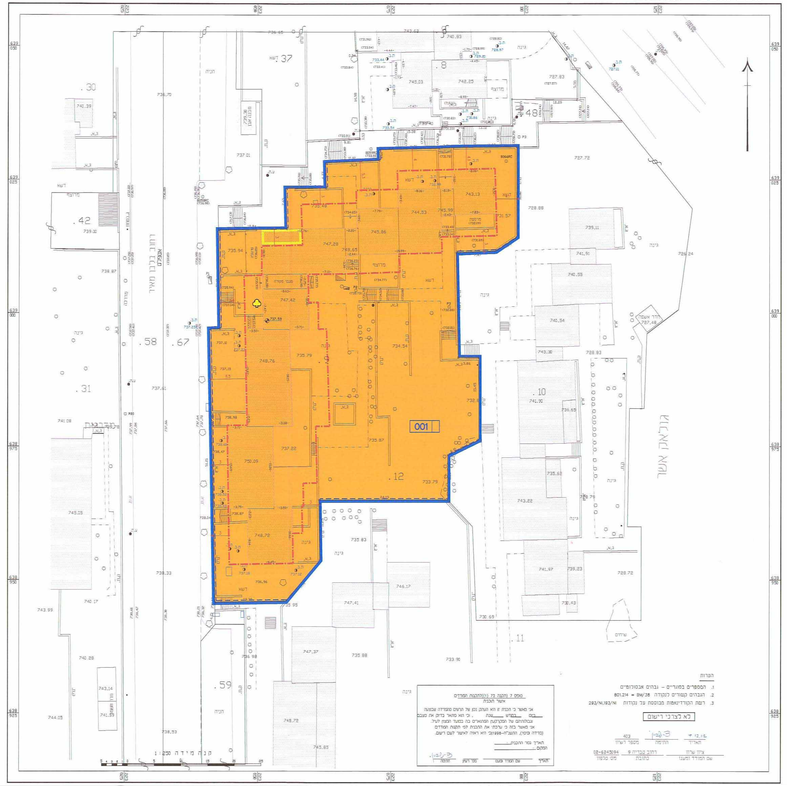

מקרא
מצב מוצע

- גבול תכנית
- מגורים ב'
- קו בנין
- מספר תא שטח
- בניין קיים
- מספר גוש
- גבול חלקה
- מספר חלקה
- מבנה להריסה
- עץ לעקירה

מצב מאושר
קנ"מ 1:250

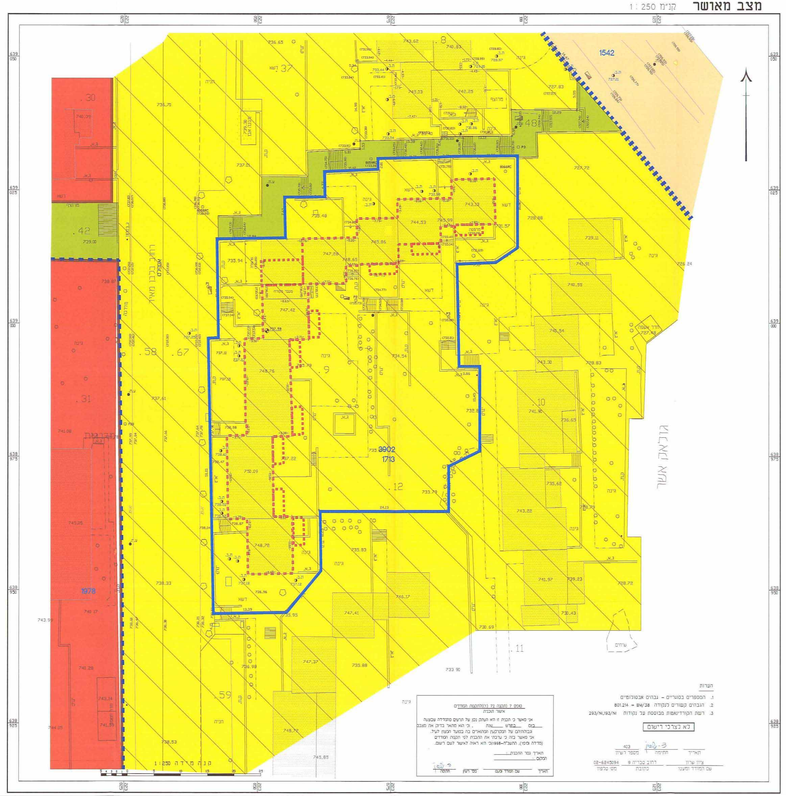

מקרא
מצב מאושר

- גבול תכנית
- תכנית מאושרת
- מספר תכנית מאושרת
- קו בנין מתכנית קודמת
- מגורים
- דרך מאושרת
- שטח ציבורי
- שטח ציבורי פתוח
- בניין קיים
- מספר גוש
- גבול חלקה
- מספר חלקה

תרשים הסביבה קרובה
מנה מידה 1:250

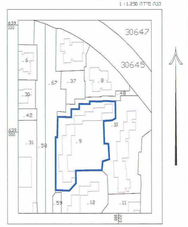

תוכנית מס' 12397

הרחבות דיור
ברח' בלבן מאיר 13 ,נווה יעקב, ירושלים

תכנית מתאר מקומית

תשריט

איחוד וחלוקה	מסמכת רשמית	שטחי התכנית
-	קבלת מחדש	הכנת שרטוט מחדש כרשום ראשון

מחוז : ירושלים
מרחב תכנון מקומי : ירושלים
רשות מקומית : ירושלים
שטח התכנית : 3344 מ"ר
קנה מידה: 1 : 250

גושים וחלקות בתכנית:

גוש	סוג גוש	חלקות בשלמותן	חלקי חלקות
30645	מוסדר	9	-

חותמות מוסד התכנון

שלב: מתן תוקף מהדורה : 1 תאריך : 27/08/2012

עמות ותותמות :

מגיש התכנית	שם	עיריית ירושלים
	מספר	2000004
	כתובת	בלבן מאיר 13
	מספר	03-6798371
	דוא"ל	
חיתום בטופל	שם	לא רלבנטי
	מספר	
	דוא"ל	

בעלי הזכויות בקרקע

בעלים	שם	מנהל מקרקעי ישראל
	מספר	0
	כתובת	
	מספר	
	דוא"ל	

כתובת בעלי הזכות בקרקע
רח' בלבן מאיר 13 נוה יעקב, ירושלים

עורך התכנית	שם	מהנדס עמוס אבן חן
	כתובת	
	מספר	03-626 9090
	דוא"ל	yitzhak@gmail.com
מודד	שם	מרכז מדידות
	כתובת	רחוב הנרייטה סולד 10 ת.ד. 7150
	מספר	02-6243894
	דוא"ל	shaharon@gmail.com

מבלת שמחים :

מצב מאושר				מצב מוצע			
יעוד	מגרש	ש. א	יעוד	מגרש	ש. א		
מגרש ב מחוד	3344	100	מגרש ב'	3344	100		
סה"כ	3344	100	סה"כ	3344	100		