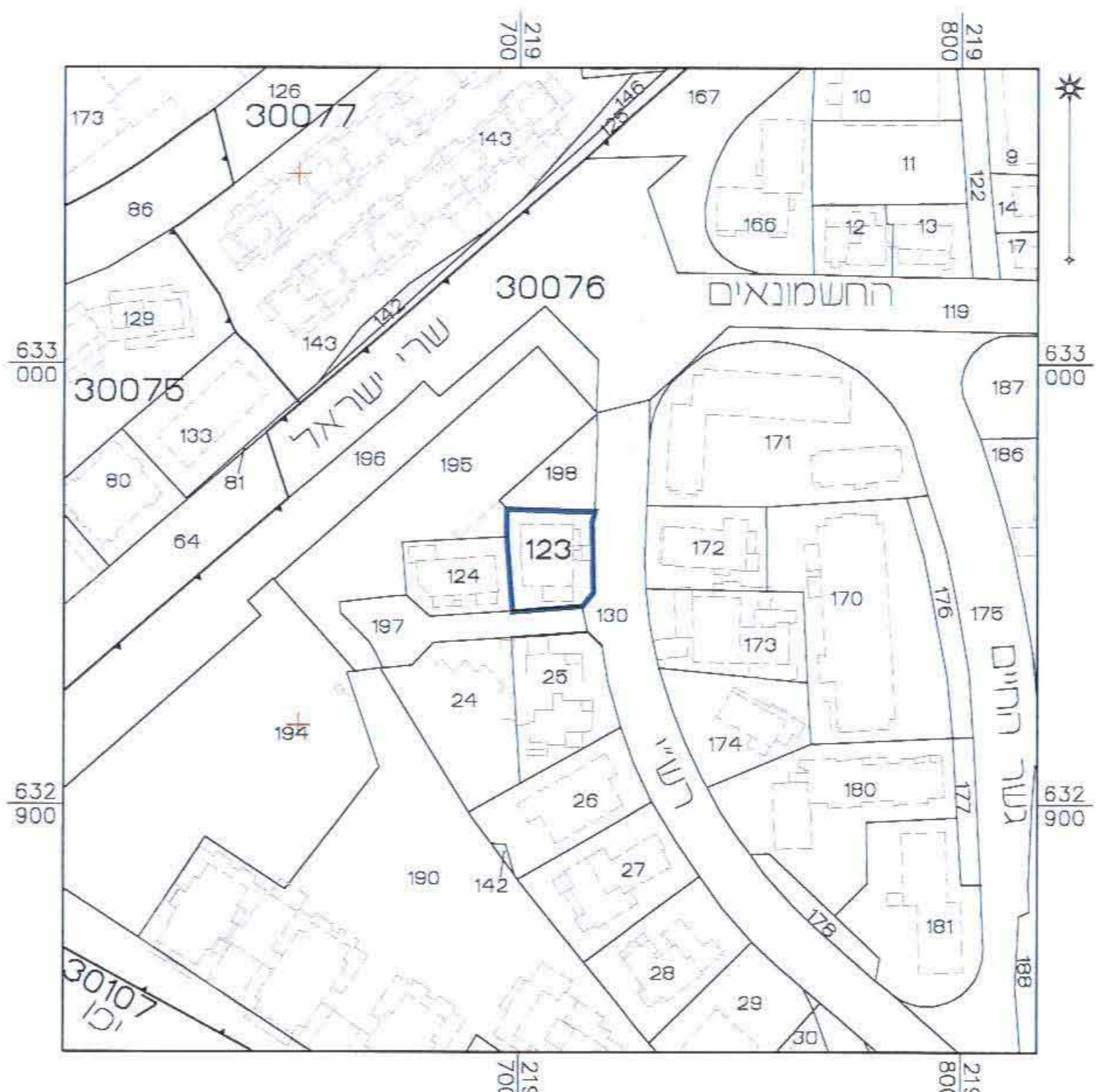
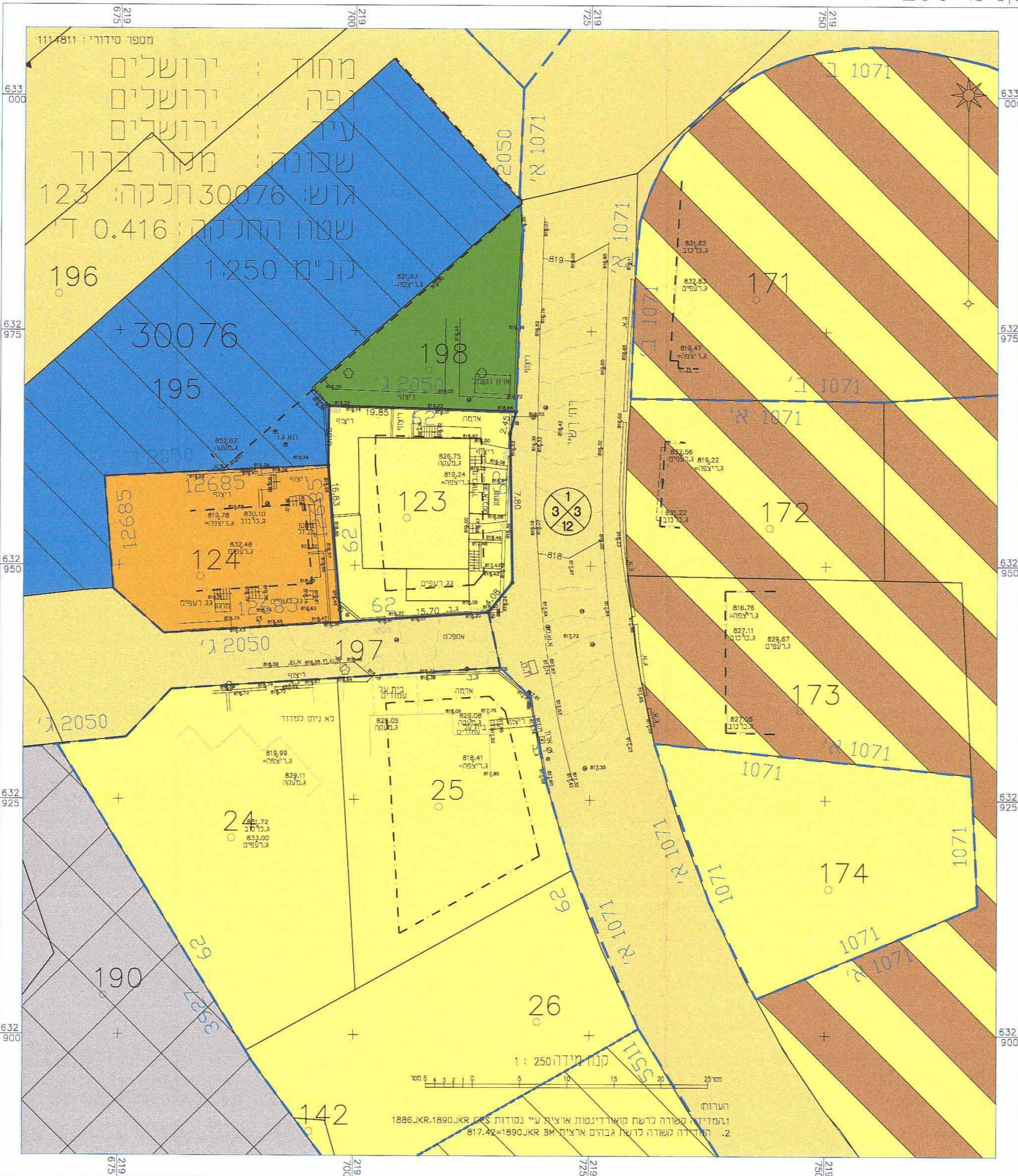


מצב מאושר

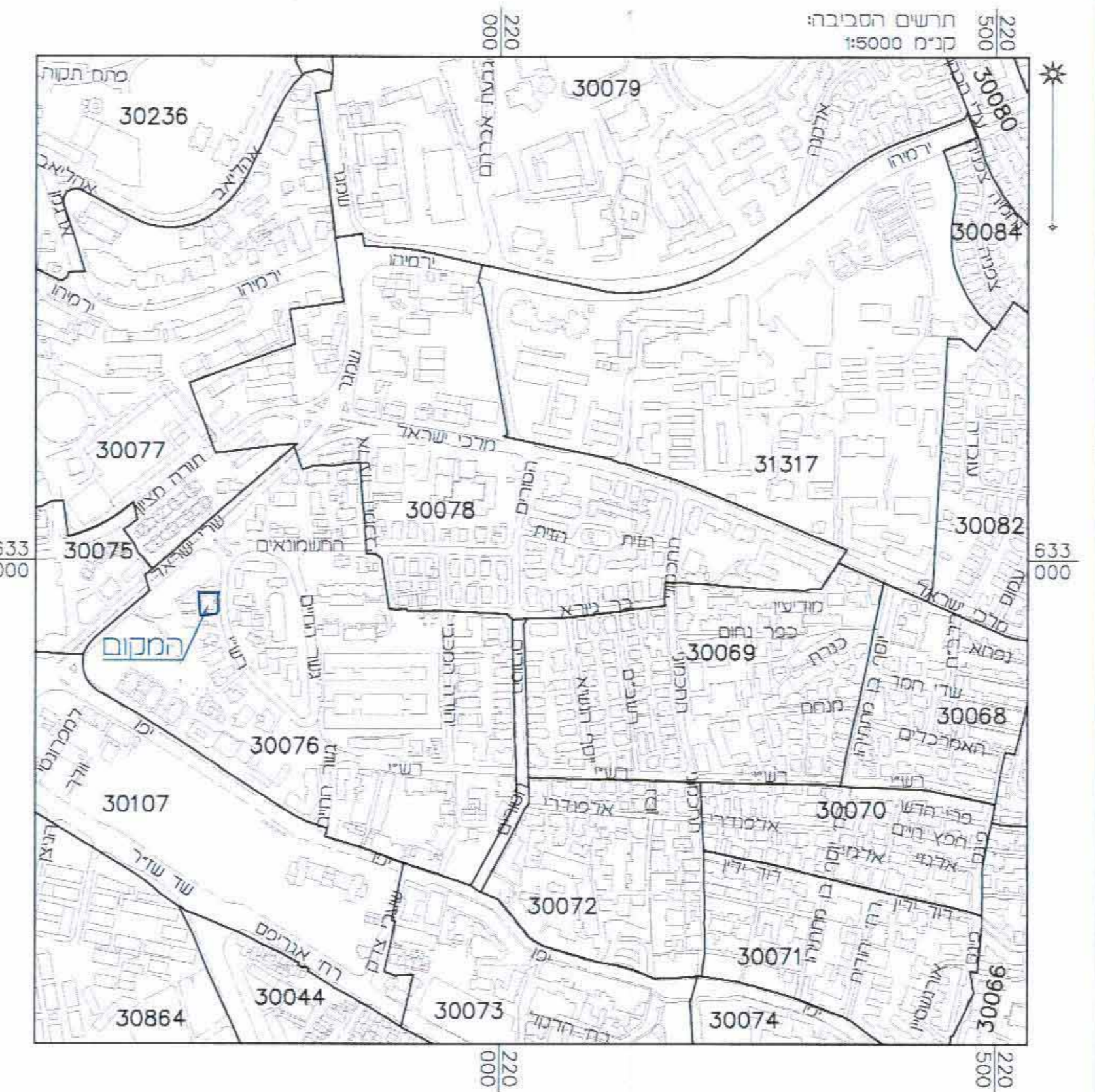
קנ"מ 1 : 250

מקרא מצב מאושר

- גבול התכנית
- גבול תוכנית מאושרת
- קו בניין מאושר
- בניין קיים
- דרך מאושרת
- אזור מגורים 3
- אזור מגורים 3 מיוחד
- אזור מגורים 2 מיוחד
- אזור מגורים מיוחד
- אזור מגורים ב'
- שטח ציבורי פתוח
- שטח לחניה פרטית באזור מסחרי
- 123 מס' חלקה
- 62 מס' תכנית מאושרת



תרשים סביבה קרובה
קנ"מ 1 : 1,250



תרשים התמצאות כללית
קנ"מ 1 : 5,000

101/153-א

זוג התכנון והבנייה, התשכ"ה - 1965
תוכנית מתאר מקומית

מס' 101-0069955

שם התכנית:
הרחבת ותוספת 2 קומות
ברחי רש"י 119.
בשכונת מקור ברוך.

מצב מאושר נגישות - מתוך 1

שם המספר	קנין
מצב מאושר	1859
תרשים סביבה קרובה	1860
תרשים התמצאות כללית	1869

תאריך: 28/2/2018

חוק התכנון והבניה, התשכ"ה - 1965
מש"ד תל אביב - קמח ירושלים
המנהל הכללי לתכנון ובנייה
לשכת תל אביב

לשכת תל אביב

התכנית לא נכנסה לטענה אישור הש"ד
התכנית נכנסה לטענה אישור הש"ד

תאריך: 28/2/2018

התנאי מחייבים לרקע המדידה נכון
ירושלים

מספר התוכנית: 1114811

רמת דיוק וזמן הכולל והמספר:
1 = מדידה גרפית
2 = קו כחול נכסוף ברמה אנכית
3 = מדידה אנכית נכסוף ברמת תצ"ר

1. המדידה המפורטת
הריני מצהיר בזאת כי מדידת המפה הסופרופית/
המצענית המפורטת רגוע לתוכנית זו, נערכה על ידי:
ביום: 2.8.11

וזאת הוכנה לפי הוראות נוהל מבאת ובהתאם
להוראות החוק ונתמנות המודדים שבתוקם.

שם המודד: אנסטר ראובן
מספר רישום: 502
חתימה: אנסטר ראובן תאריך: 15/4/12

שפות וחתימות:

שם	אורי מינגל אורית
עודד	אורי מינגל אורית
חתימת	אורי מינגל אורית

תאריך: 28/2/2018