

### תכנית מס' 12288 שינוי בקווי בנין והגדלת שטח דרך באום טובה תכנית מתאר מקומית

### תשריט

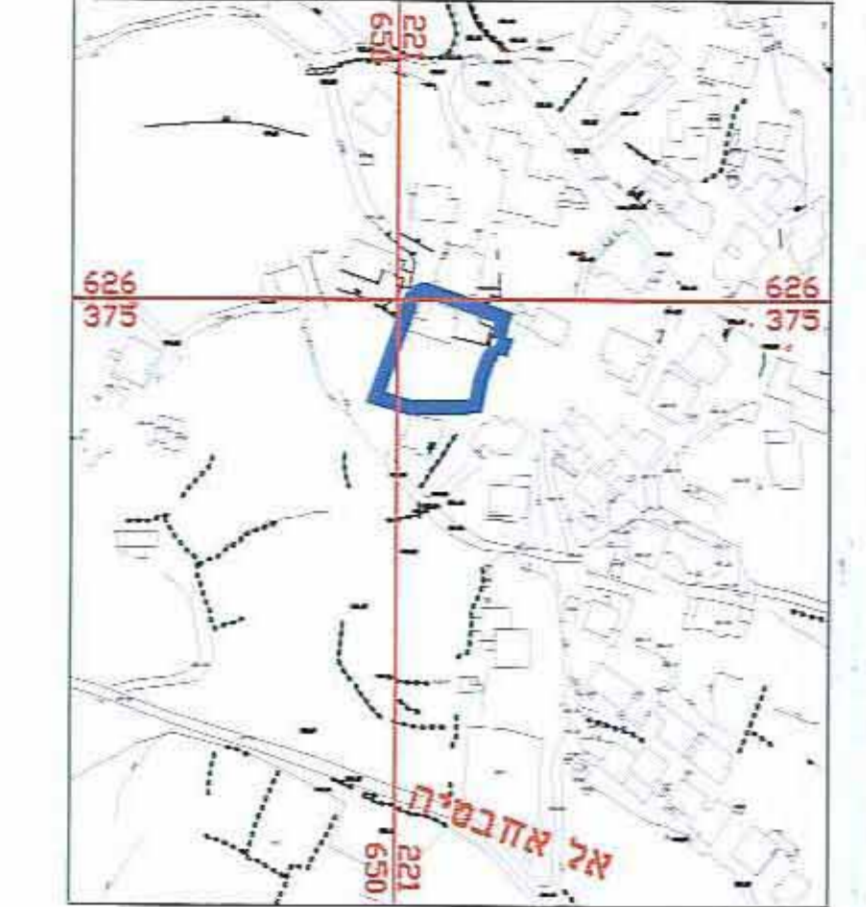
איחוד וחלוקה	סמכות ראשית	אופי התכנית
ללא איחוד וחלוקה	ועדה מחוזית	תכנית שניתן מידתית להציג ולתרום לא הרשות

מחוז : ירושלים  
 מרחב תכנון מקומי : ירושלים  
 מקום : אום טובה  
 קנה מידה : 1 : 250  
 גוש : 30794  
 סוג תבונה : לא מוסדר  
 חלקות בשלמותן :  
 חלקי חלקות :  
 חותמות מוסד התכנון :  
 חוק התכנון והבניה, התשכ"ח - 1965  
 תוודיעה המונים - מחוז ירושלים  
 תכנית מתאר מקומית  
 תכנית לא תבונה טענה אישור השך  
 תכנית תבונה טענה אישור השך  
 תאריך : 15.02.15  
 מהדורה : 1

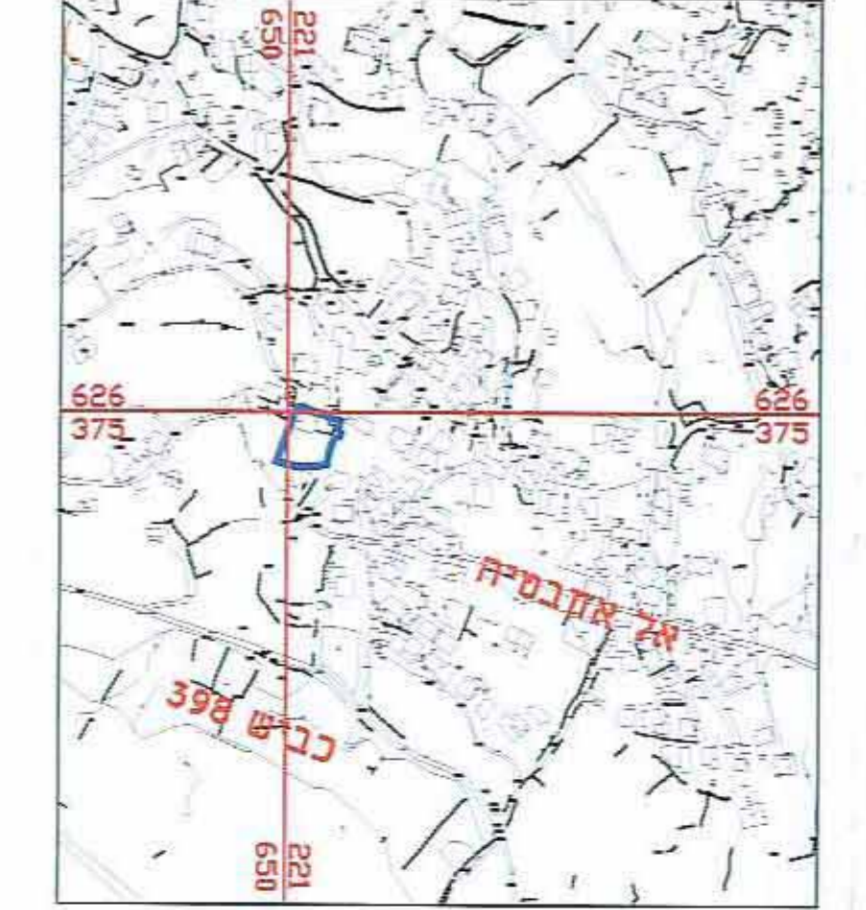
גוש	סוג תבונה	חלקות בשלמותן	חלקי חלקות
30794	לא מוסדר		

שמות וחתומות :  
 יוזמי ומגישי התכנית :  
 בעל ענין במרקע :  
 עורך התכנית :  
 מודד :  
 הצהרת המודד :  
 הריני מצהיר בזאת כי מדידת המפה והפונדריה התבנית המוצגת נעשה על ידי : ביום 20.09.12 והוא הוכח לי ורואה נזהר מביאית וברית וזמנתי המודדים שנתמקדים מהו הכחול והמסומן מדידה אצל (כולל וגם אכזול).  
 גבאיח הופים : 991  
 שם המודד : מספר רישון : חתימה

חרשים הסביבה הקרובה קנה מידה : 1:2500

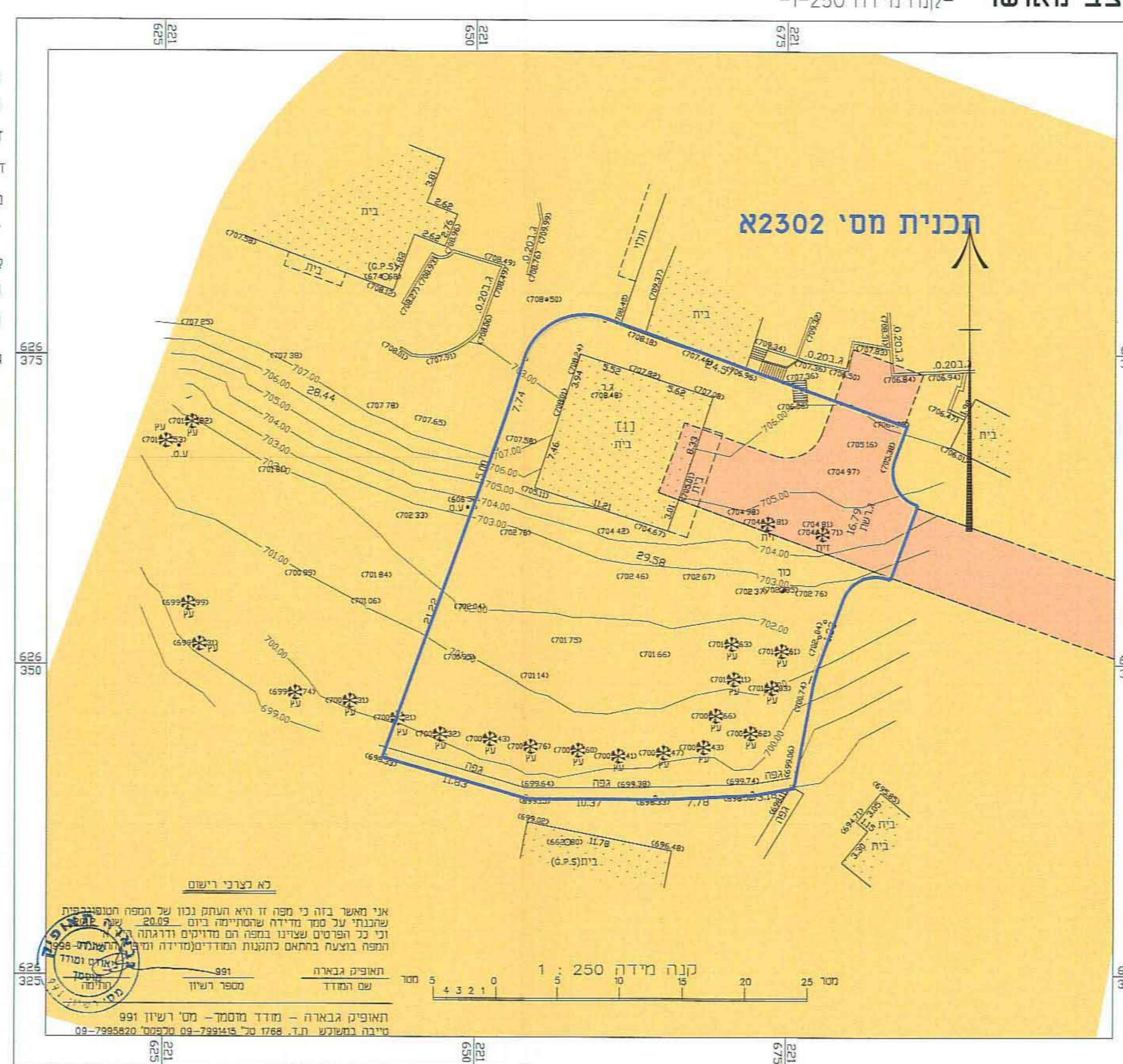


חרשים התמצאות נכנית קנה מידה : 1:5000



### מקרא מצב מאושר

- גבול התכנית
- אזור מגורים 5 מיוחד
- דרך קיימת או מאושרת
- מבנה קיים



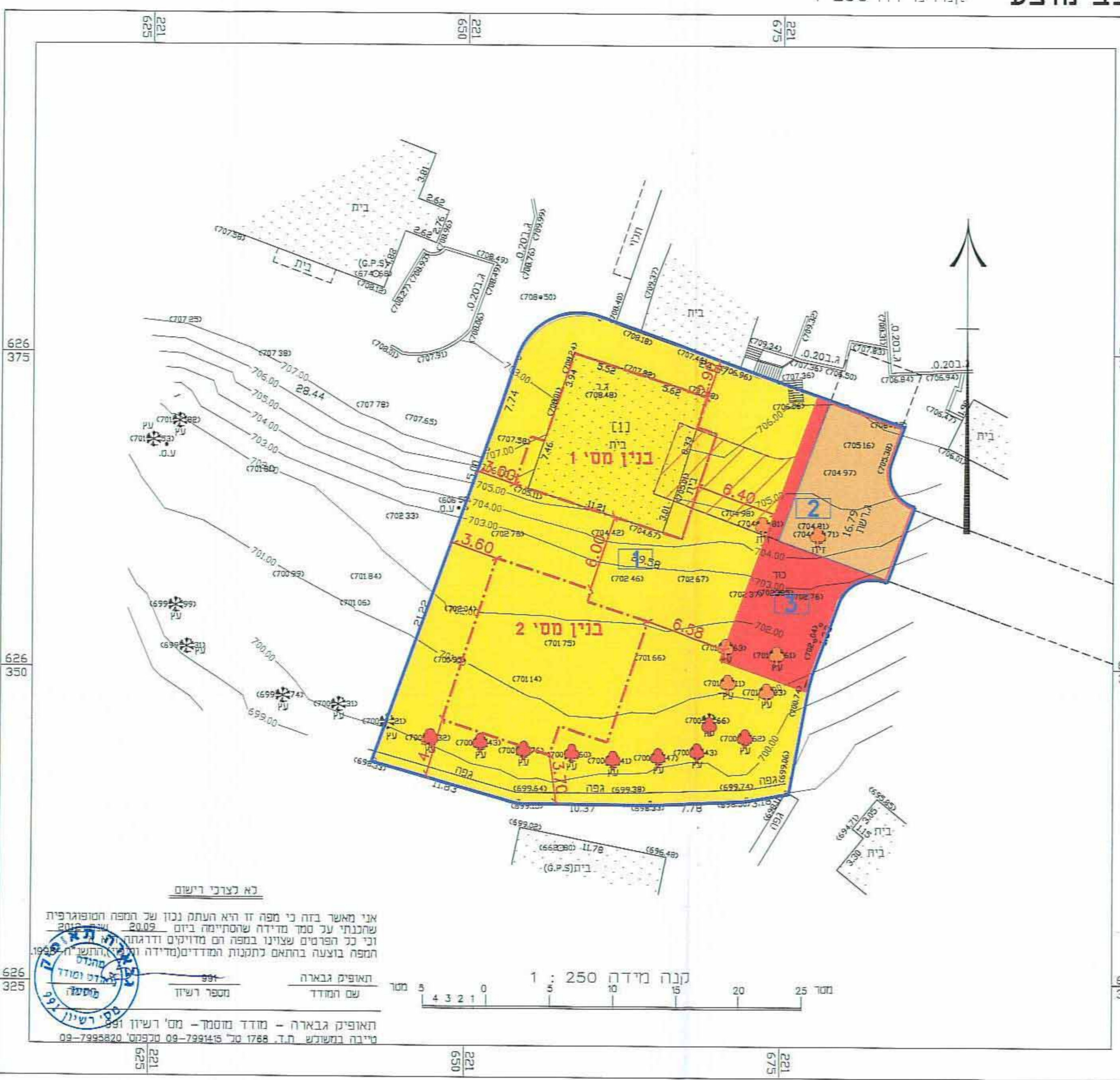
קנה מידה : 1 : 250  
 תאופיק גבארה - מודד מוסמך - מס' רישון 991  
 מייבה בתשלום ח.ד. 1768 טל' 7991415 09-7995820

### מצב מוצע

קנה מידה 1-250

### מקרא מצב מוצע

- גבול התכנית
- אזור מגורים א'
- דרך מוצעת
- דרך קיימת או מאושרת
- מבנה קיים
- דרך לביטול
- קו בנין
- עץ להשתקה
- עץ לשמור
- גבול תא שטח ומספרו



קנה מידה : 1 : 250  
 תאופיק גבארה - מודד מוסמך - מס' רישון 991  
 מייבה בתשלום ח.ד. 1768 טל' 7991415 09-7995820

כא לצרכי רישום  
 אני מאשר בזה כי מפה זו היא העתק נכון של המפה הטופוגרפית שהוכנה על סמך מדידה שרשומית ביום 20.09.12 וכי כל הפרטים שצוינו במפה הם מדויקים ודרגתי המפה בצבעה בהתאם לתקנות המודדים (מדידה חוקית).  
 תאופיק גבארה - מודד מוסמך - מס' רישון 991  
 שם המודד : מספר רישון : חתימה