תכנית מס׳ 8871

הריסת שני מבנים ובניית שני מבנים חדשים בשכונת א-טור

תכנית מתאר מקומית

תשריט

מחות התכנית :

איחוד וחלוקה	מטבח רשמי	אשר התכנית
ללא איחוד וחלוקה	ועדה מחוזית	תכנית שקיבלה תוקף מחייבים

מחוז : ירושלים

מרחב תכנון מקומי : ירושלים

רשות מקומית : עיריית ירושלים

שטח התכנית : 1.563 דונם

קנה מידה: 1:250

מקום התכנית: שכונת אלסור

גושים וחלקות בתכנית:

גוש	סוג גוש	חלקות בשלמותן	חלקי חלקות
30890	לא מוסדר	-	-

זוהתמות מוסד התכנון : תוקן לתכנית הכנסת, התשכ״ה - 1965 - סמכות ועדות המקומות המקומיות - [illegible] לאשר את התכנית

☐ התכנית לא נכנסה מהמה מהותי מאשור הפקד

☐ התכנית נקבעת מקומה מקומה ומקומה הפקד

יו״ר הוועדה המקומית

שלב: תוקן תוקף **מחדורה :** 1 **תאריך :** 16.07.18

שמות וחתימות :

מגיש התכנית	אלמוד יעקב יצחק מנהל		
	דרושבי - עבודות אלמוד		
	052-4267968	052-8290488	
בעל הזכות בקרקע	אלמוד יעקב יצחק מנהל		
	דרושבי - עבודות אלמוד		
	052-4267968	052-8290488	
עורך התכנית	אדריכל מיכה עוד	מרי ירושלים אבנים	
	רח׳ מרקוש מלכבאים-ירושלים מרי אבנים		
	02-6280565	02-6281045	
מודד	אביגיל אדרעי		
	רח׳ יואל בן פוסת ירושלים		
	02-6482270	02-6750000	

הצהרת המודד:

הריני מאמיר בזאת ומצהיר ומשקיע/ה בעבודת המדידה לפי תקנה 11 ובקיבה עד ליום ב.ב. 2017 ... לפי תקנה 10(ב) לתקנות המדידות (מדידות ומדידות ... אמצעות תצלומים בטכנולוגיה דיגיטלית) ... ברמה אמינות מדידה ברמת דיוק ... הדרישות הנ״ל

חתימת המודד: [illegible] אדריכל - מודד

שם המודד: [illegible] תאריך: [illegible]

מצב מאושר

קנ״מ 1 : 250

מקרא מצב מאושר

- גבול התכנית
- גבול תכנית מאושרת
- 3085 מס׳ תכנית בתוקף
- אזור מגורים 5 מיוחד
- אזור מגורים מיוחד
- דרך מאושרת
- מבנים קיים
- גבול תחנה קיימת
- קו בנין מאושר
- מספר הדרך / קו בנין / רוחב הדרך

מצב מוצע

קנ״מ 1 : 250

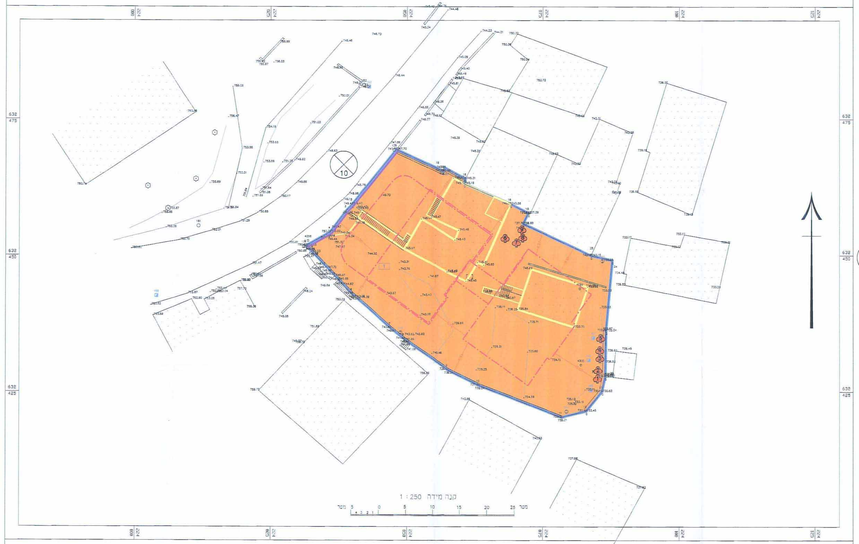

מקרא מצב מוצע

- גבול התכנית
- מגורים ג׳
- מבנים קיים
- גבול תא שטח ומספרו
- גבול תחנה קיימת
- מבנה להריסה
- להריסה
- קו בנין
- קו בנין תת קרקעי
- קו בנין עליה מחמירות
- עץ לשימור
- מספר הדרך / קו בנין / רוחב הדרך

תרשים הסביבה הקרובה

1 : 1250

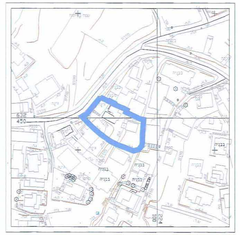

תרשים התנועות
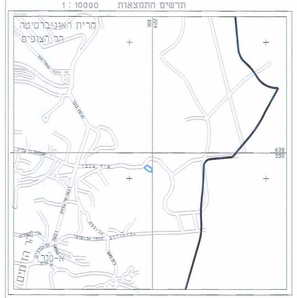
1 : 10000