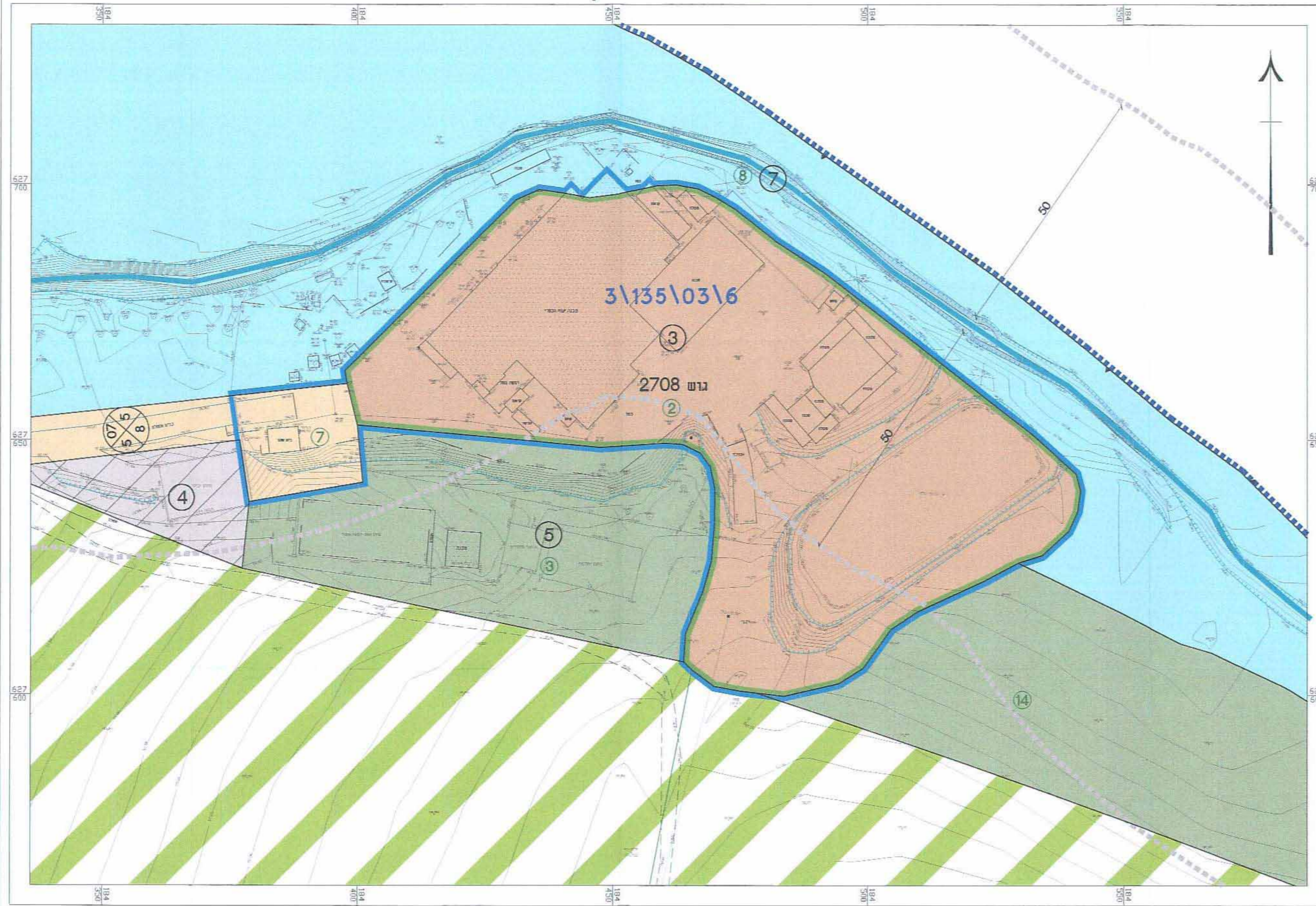
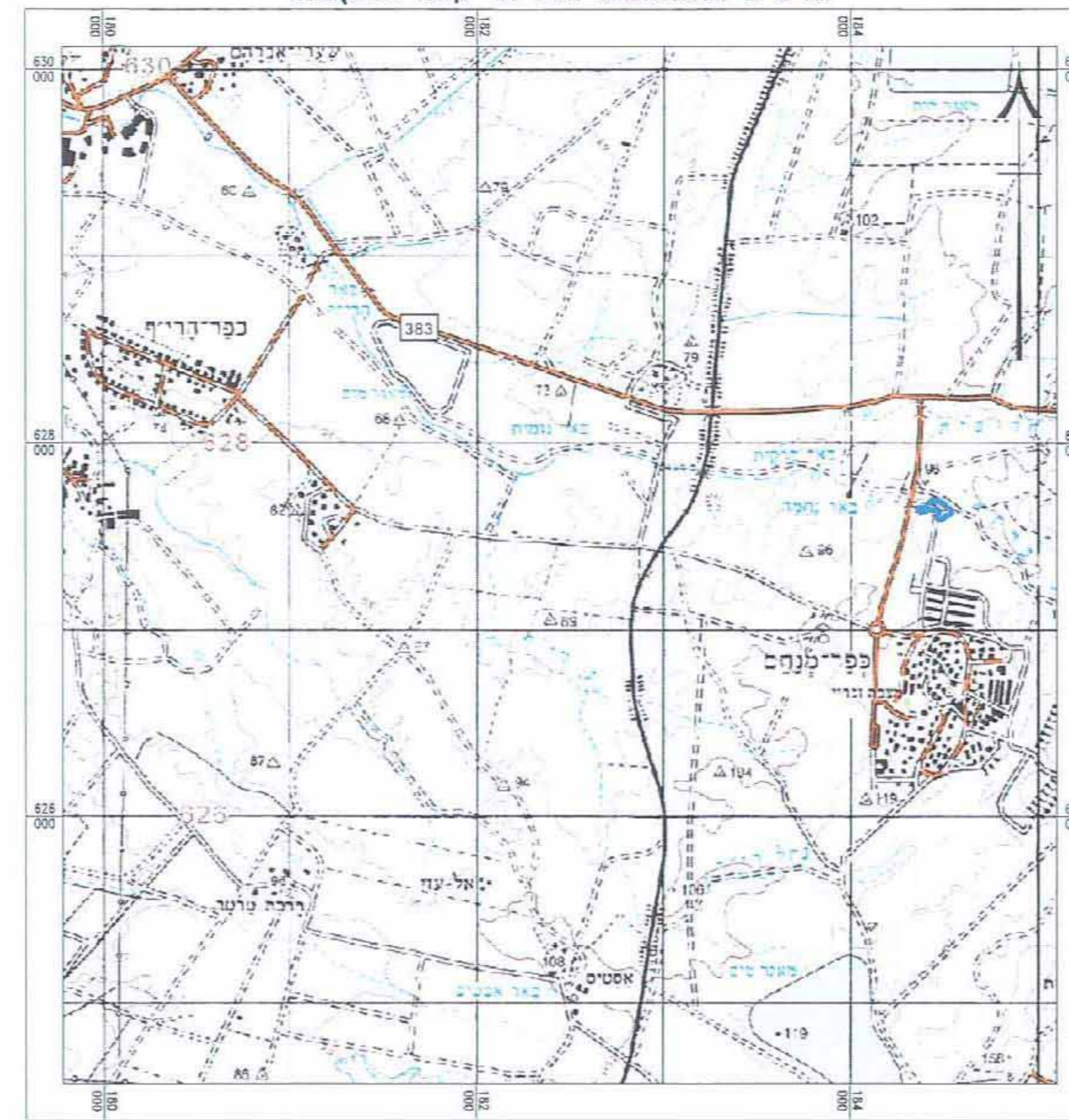


# מצב מאושר ק.מ. 1:500



- מקרא מצב מאושר**
- גבול תכנית
  - גבול תכנית מאושרת
  - שטח לבניי משק
  - שטח ציבורי פתוח
  - ואדי
  - שטח למתקן הנדסי
  - אזור חקלאי
  - דרך מאושרת
  - עורק ניקוז משני לפי תמ"א 3/134
  - גבול תחום השפעה לפי תמ"א 3/134
  - מספר מגרש
  - גבול חלקה ומספרה
  - גבול גוש ומספרו
  - מבנה קיים
  - מס' הדרך
  - קו בנין
  - רוחב הדרך
  - יעד קרקע אינו לפי מבאית

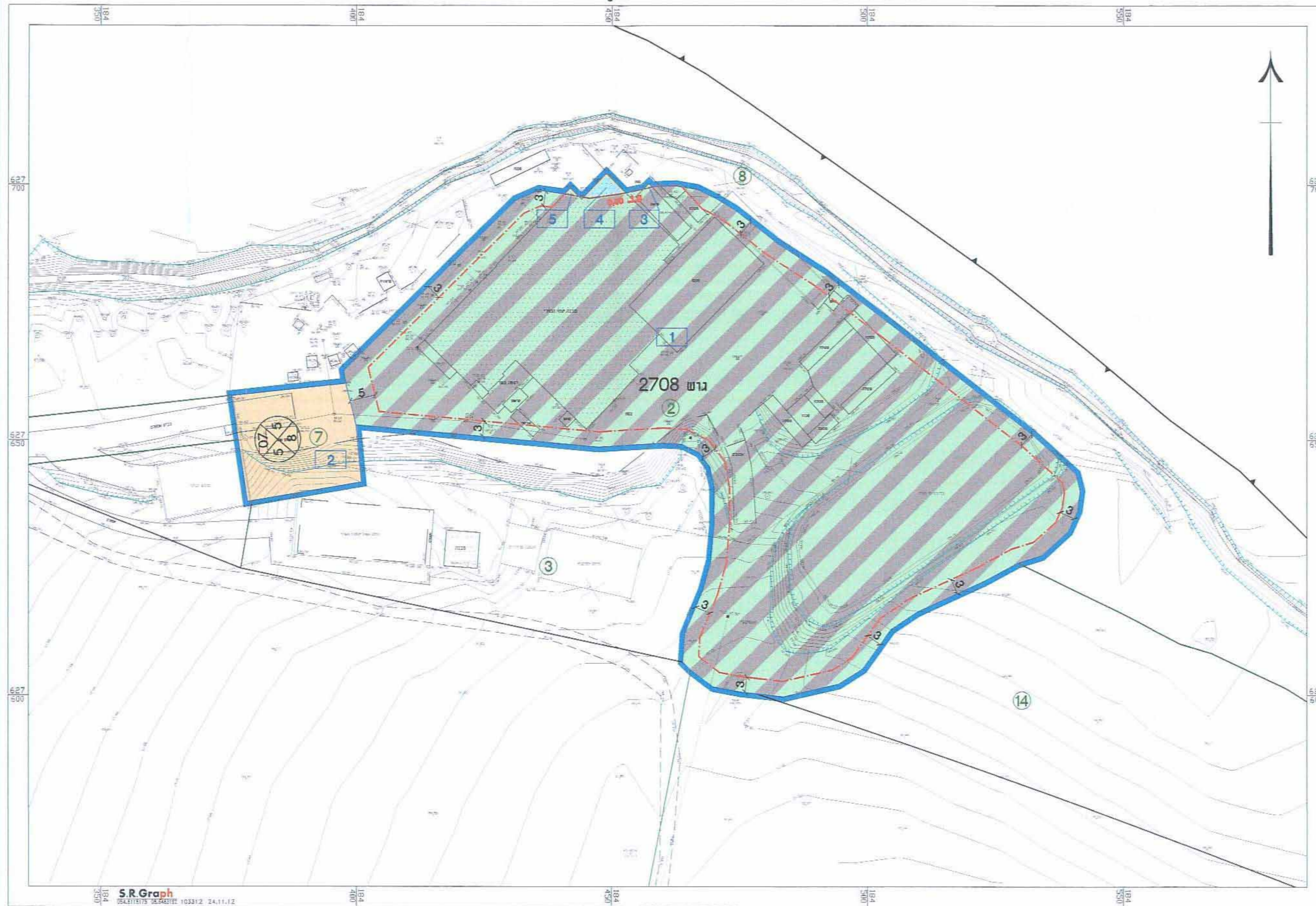
# תרשים התמצאות כללית ק.מ. 1:25,000



### טבלת שטחים

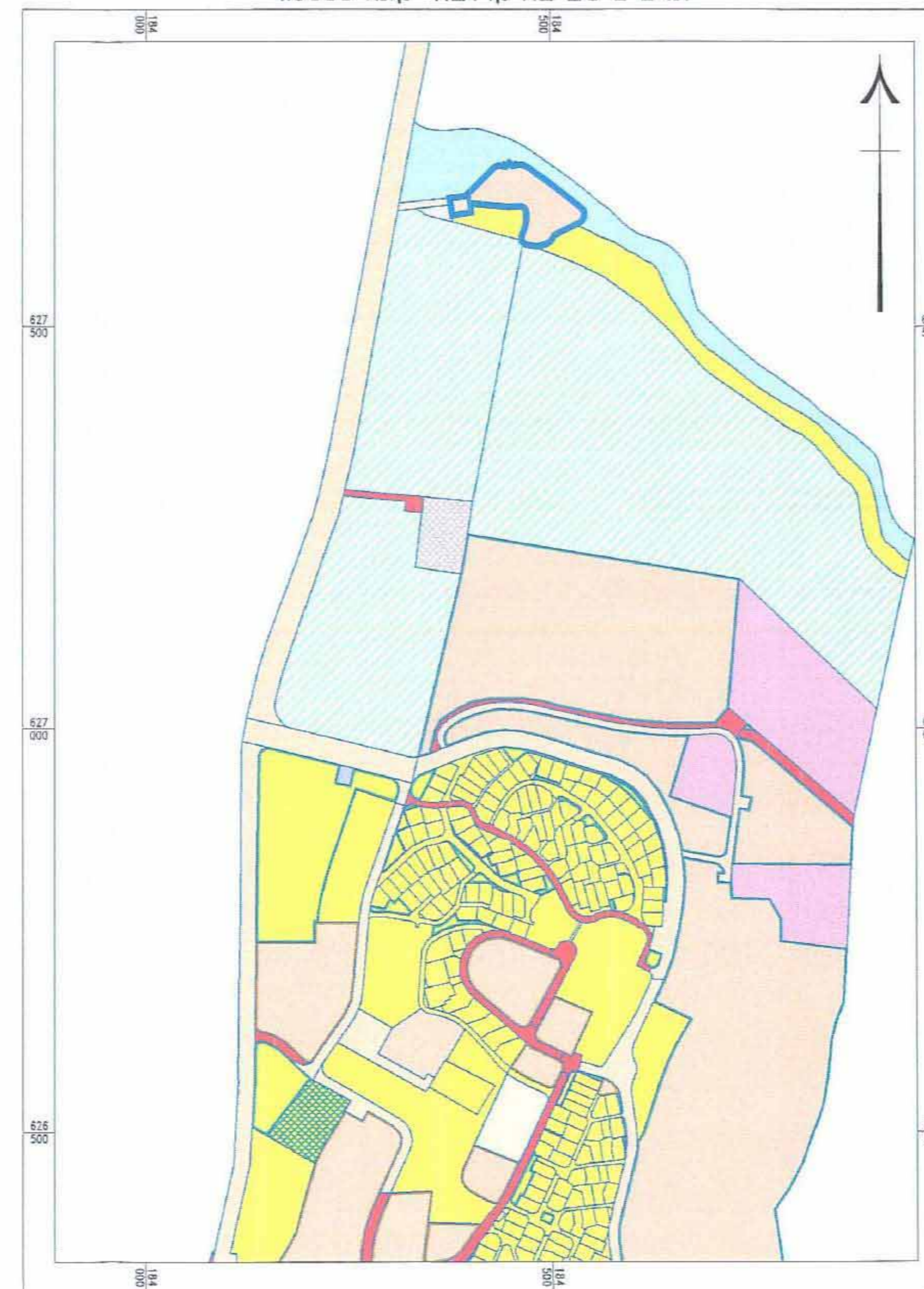
מצב מאושר			מצב מוצע		
יעוד	שטח באחוז	שטח בדונם	יעוד	שטח באחוז	שטח בדונם
שטח לבניי משק	93.65	7.1422	חבני משק	7.1422	7.1422
ואדי	0.28	0.0216	נחל/תעלה/מאגר מים	0.28	0.0216
דרך מאושרת	6.07	0.4630	דרך מאושרת	6.07	0.4630
<b>סה"כ</b>	<b>100</b>	<b>7.6268</b>	<b>סה"כ</b>	<b>100</b>	<b>7.6268</b>

# מצב מוצע ק.מ. 1:500



- מקרא מצב מוצע**
- גבול תכנית
  - מבני משק
  - נחל/תעלה/מאגר מים
  - דרך מאושרת
  - קו בנין
  - גבול תא שטח ומספרו
  - גבול חלקה ומספרה
  - גבול גוש ומספרו
  - מבנה קיים
  - מבנה להריסה
  - מס' הדרך
  - קו בנין
  - רוחב הדרך

# תרשים סביבה קרובה ק.מ. 1:5000



# תכנית מסי 6\מק\2163 מבני משק צפוניים - כפר מנחם

**התקבל**  
24.03.2013  
**ועדת שקווים**  
**תשריט**

איחוד וחלוקה	סוכנות ראשית	סוג התכנית	היתרים או הרשאות
ברחובות כל הערים בכל תחום התכנית	ועדה מקומית	תכנית מפורטת	תכנית שמכוחה ניתן להוציא היתרים והרשאות בחלק מתחום התכנית

**מחזור:** דרום  
**מרחב תכנון מקומי:** שקמים  
**רשות מקומית:** מועצה אזורית יואב  
**ישוב:** כפר מנחם  
**שטח התכנית:** 7.62 דונם  
**קנה מידה:** 1:500

הודעה על אישור תכנית מסי 6\מק\2163...  
מס' 1918/13...  
מס' 6642...  
ועדה מקומית שקווים  
אישור תכנית מס' 3463/16  
הועדה המקומית לחלוקת אזורי תכנון  
מס' 464 נוס' 1918/13  
מס' 6642  
מס' 1918/13

### גושים וחלקות בתכנית:

גוש	סוג הגוש	חלקות בגוש	חלקות חלומות
2708	מסדר	2	7,8

### חותמות מוסד התכנון:

טל: 052-5318712 תאריך: 24.11.12 מהדורה: 2 תוקף:

### שמות וחתימות:

שם	מס' ת.ז.	מס' טל.	מס' טל.	מס' טל.
אבי צבי ת.ז. 065332496	065332496	02-5318717	02-5318717	02-5318717
קבוצת כפר מנחם	78975	08-8508737	08-8508737	08-8508737
מנהל מקומי ישראל	78975	08-8508737	08-8508737	08-8508737
אבינום לוי, אדריכל ובונוה ערים	84965	08-6465989	08-6465989	08-6465989
ד"ר רחל רוקסן	7516356	03-7516356	03-7516356	03-7516356

### הצהרת המודד

מספר החוכנית: 020221  
1. רמת דיוק זהה הנמצא והמוסמך  
2. נע נאצל בכבוד ברמה אניטית  
3. מדידה אניטית מלאה ברמת הצפי  
1. המדידה התמרידית  
2. ראינו מילוי בזאת כי מידות המפה והטופוגרפיה/המצבית המפורטת רמת דיוקנית זה נעלה על ידי 1:1000  
3. 2011.01.31  
וראינו מדידה לפי תוראות מרכז מבאית וברחובות  
לדבראות ראות וכתמנות המודדים שבתות  
שם המודד: גמניו ברני  
מספר רישיון: 570  
התאריך: