

מקרא מצב מוצע



גבול השיפוט העירוני של ירושלים



גבול התכנית



דרך חדשה / הרחבת דרך



דרך קיימת ו/או מאושרת



שטח לדרך ו/או לטיפול נופי



דרך לביטול



שטח נוף פתוח



אזור מגורים 6



שטח משולב מגורים 6 ולדרך




שטח משולב לבניי ציבור ולדרך




שטח משולב למכון סיהור שפכים ולדרך



תחום שטח ללא ייעוד



תחום שטח למילוי עודפי עפר



מבנה קיים



מבנה להריסה



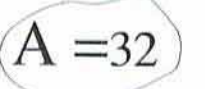
גבול תכנית 4585 (מתארית)



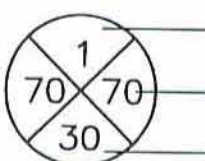
מנהרה



גשר



אתר ארכיאולוגי



מספר הדרך

קו בנין

רוחב הדרך