

**תכנית מס' 12123**  
**אזור מגורים חדש-אל-טור**  
**תכנית מתאר מקומית**  
**תשריט**

איוחוד וחלוקה	מחזור :	ירושלים
מסכת ראשית	מרחב תכנון מקומי :	ירושלים
עדה מחוזית	מקום :	אל-טור
תאריך תחילת תכנון/מכרז לרשימת יועצי התכנון	שטח התכנית :	7025 מ"ר
	קנה מידה :	1 : 500

**נושאים וחלקות בתכנית:**

נוש	סוג הנוש	חלקות בשלטותן	חלקי חלקות

**חותמות מוסד התכנון :**

היום התכנון והתכנית התשיבית - 1985  
 משרד המכשיר - מרחב ירושלים  
 חותמת המשרד והתכנית  
 לשטח התכנון המוגדר  
 לשטח התכנית  
 12.07.05  
 נדבק ב-  
 מחדרה: **תאריך:** 10.06.13

**שמות וחתימות:**

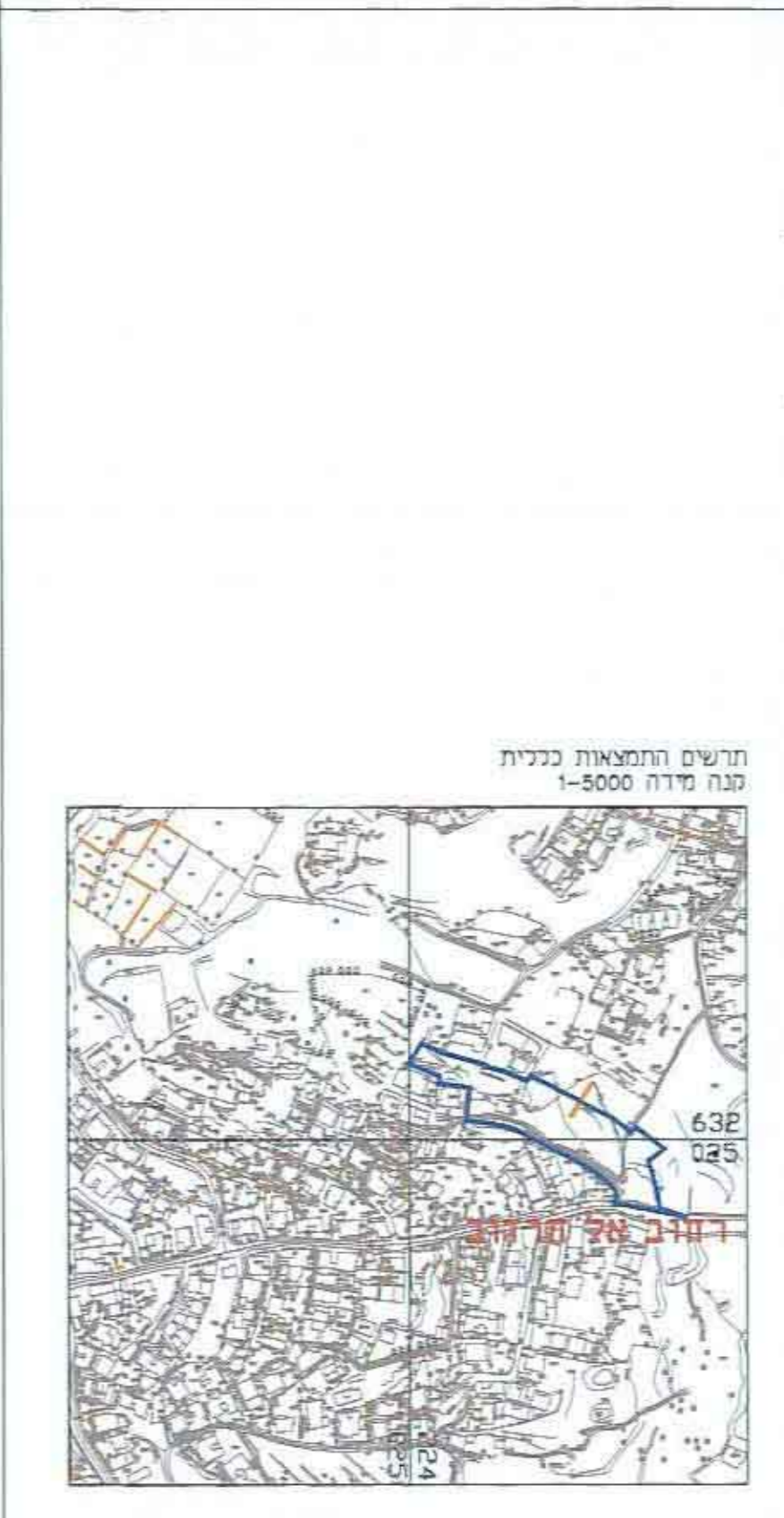
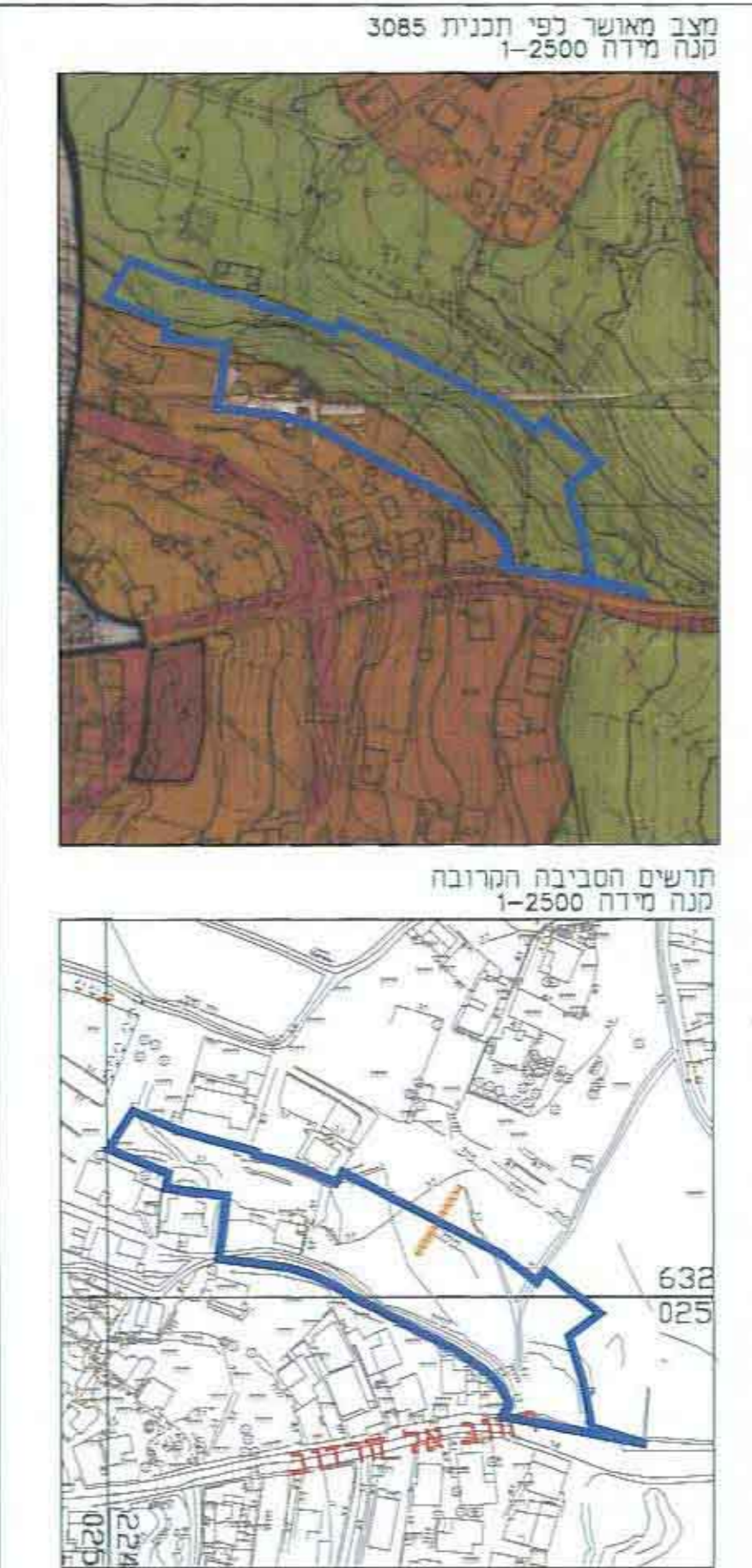
תפקיד ותמונה	שם	מספר רישוי
מנהל תכנון	אח-טור-ירושלים	080720493
מנהל תכנון	מנהל תכנון	480356306
מנהל תכנון	מנהל תכנון	03271281
מנהל תכנון	מנהל תכנון	052-4624026
מנהל תכנון	מנהל תכנון	050-5482146

**עורך התכנית**

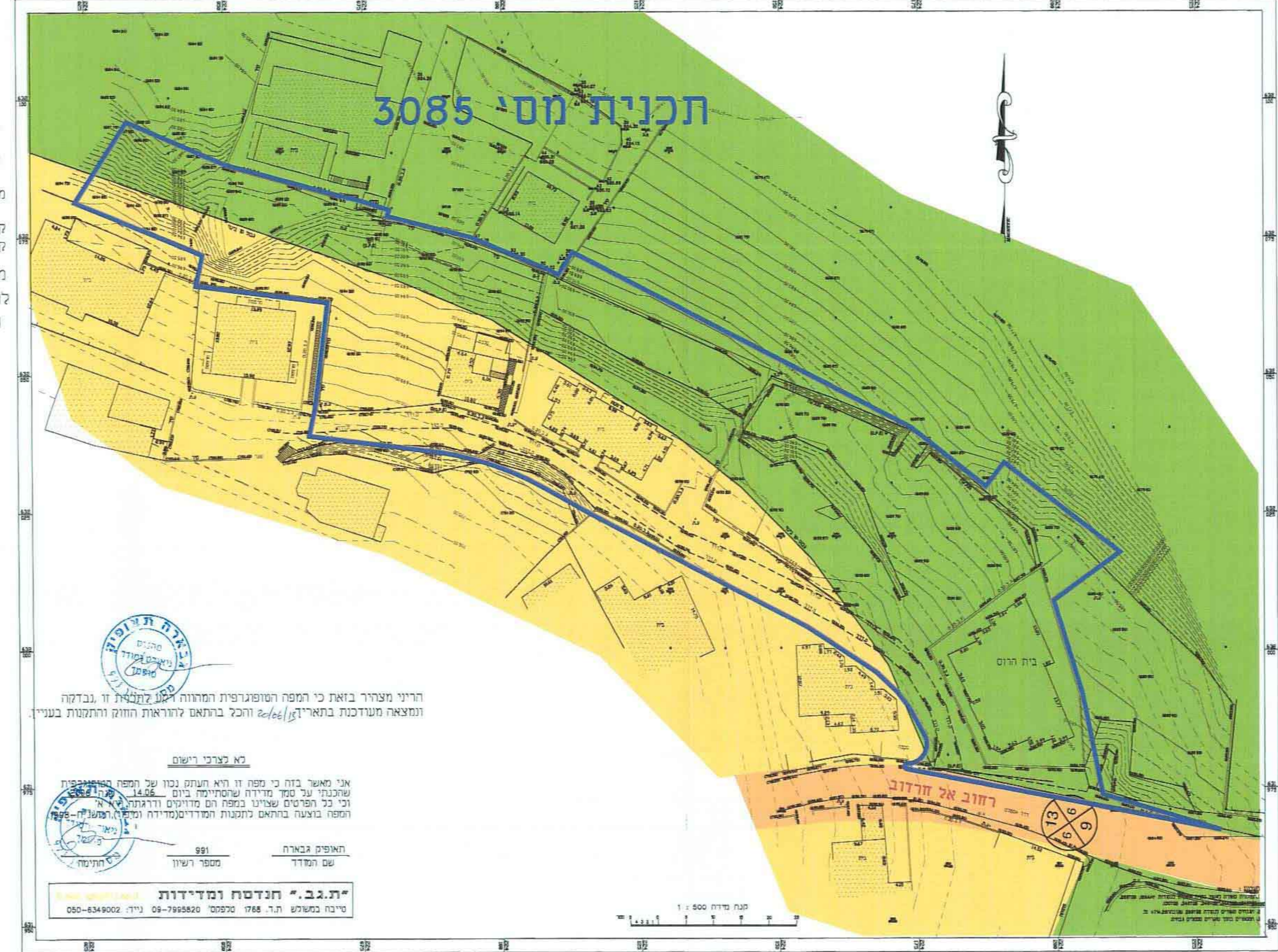
שם המשרד: **ת.ג.ב. חנדסה ומדידות**  
 מספר רישוי: 991  
 מספר רישוי: 050-5265973  
 מספר רישוי: 02-6274686

**טבלת שטחים:**

מבצ	שטח	שטח	שטח	שטח
מבצ	7025	7025	7025	7025
מבצ	7025	7025	7025	7025



**מצב מאושר**  
 ק.מ. 1:500



**מקרא מצב מאושר**

- גבול התכנית
- אזור מגורים 6 מיוחד
- שטח נוף פתוח
- דרך קיימת או מאושרת
- בנין קיים
- מספר הדרך
- קו בניין
- רוחב הדרך

הריני מצהיר בזאת כי המפה הסופגרתית המורוה על התכנית זו נבדקה ומצאה מעודכנת בתאריך 10.06.13 והכל בהתאם לדוראות החוק והתקנות בעניין

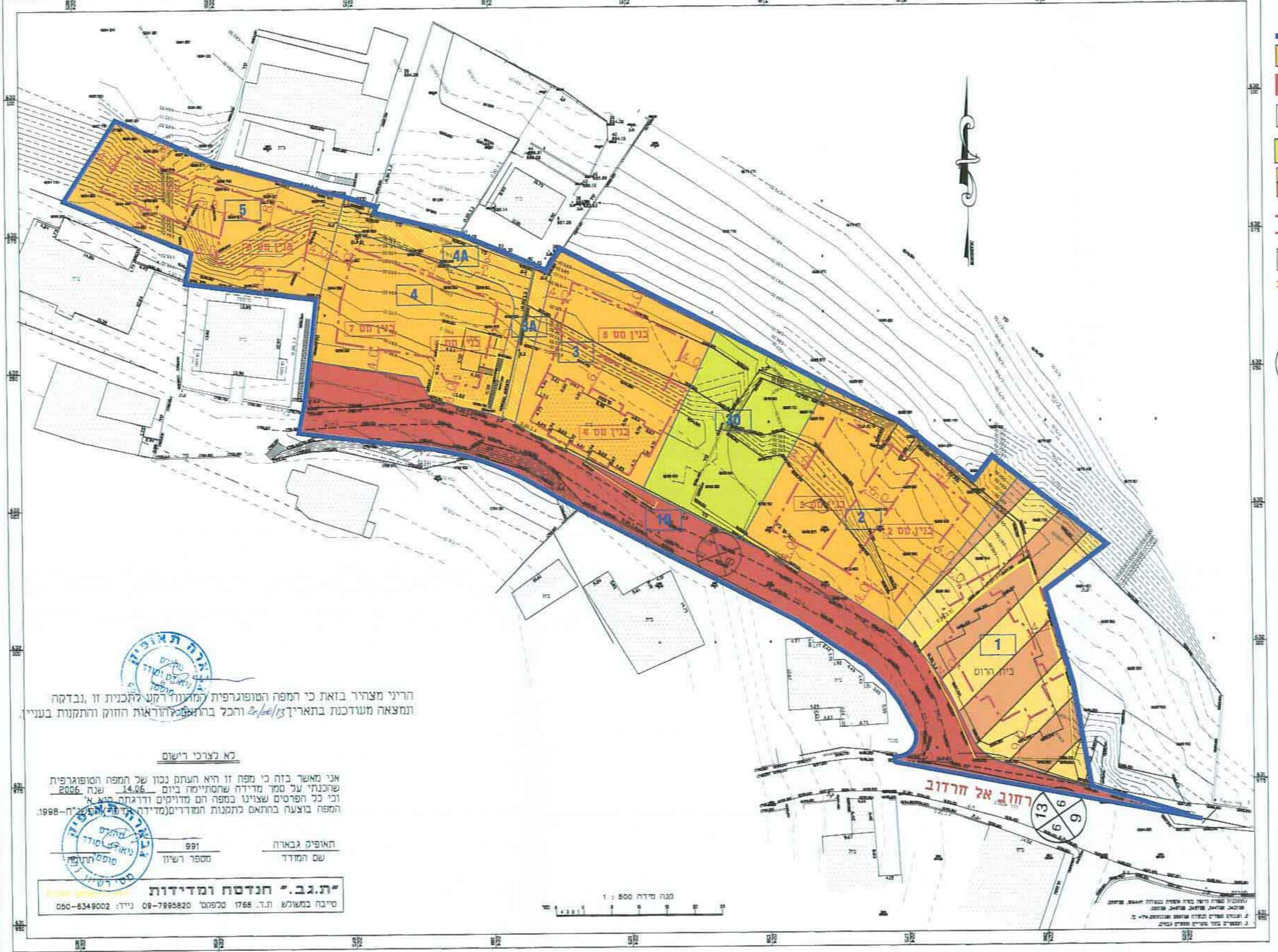
לא לצרכי רישום

אני מאשר בזה כי מפה זו היא העתק נכון של המפה הסופגרתית שחוקנו על סמך מדידה שחתימתה ביום 14.06.14 וכל כל פרטים שבידו במפה הם מדויקים ודרגתי עליהם המפה בוצעה בהתאם לתקנות המדידה והמדידה

האופים גבארה  
 שם המשרד: מספר רישוי 991

**ת.ג.ב. חנדסה ומדידות**  
 מספר רישוי: 050-5349002  
 מספר רישוי: 09-7995820

**מצב מוצע**  
 ק.מ. 1:500



**מקרא מצב מוצע**

- גבול התכנית
- מגורים ב'
- דרך מוצעת
- זיקת הנאה למעבר ברכב
- ציבורי פתוח
- מגורים מבנים ומסודות ציבור
- קו בנין
- קו בנין תת קרקעי
- מבנה קיים
- להריסה
- גבול תא שטח ומספרו
- מספר הדרך
- קו בניין
- רוחב הדרך

הריני מצהיר בזאת כי המפה הסופגרתית המורוה על התכנית זו נבדקה ומצאה מעודכנת בתאריך 10.06.13 והכל בהתאם לדוראות החוק והתקנות בעניין

לא לצרכי רישום

אני מאשר בזה כי מפה זו היא העתק נכון של המפה הסופגרתית שחוקנו על סמך מדידה שחתימתה ביום 14.06.14 וכל כל פרטים שבידו במפה הם מדויקים ודרגתי עליהם המפה בוצעה בהתאם לתקנות המדידה והמדידה

האופים גבארה  
 שם המשרד: מספר רישוי 991

**ת.ג.ב. חנדסה ומדידות**  
 מספר רישוי: 050-5349002  
 מספר רישוי: 09-7995820