מצב מוצע
קנ"מ 1 : 250

מצב מאושר
קנ"מ 1 : 250

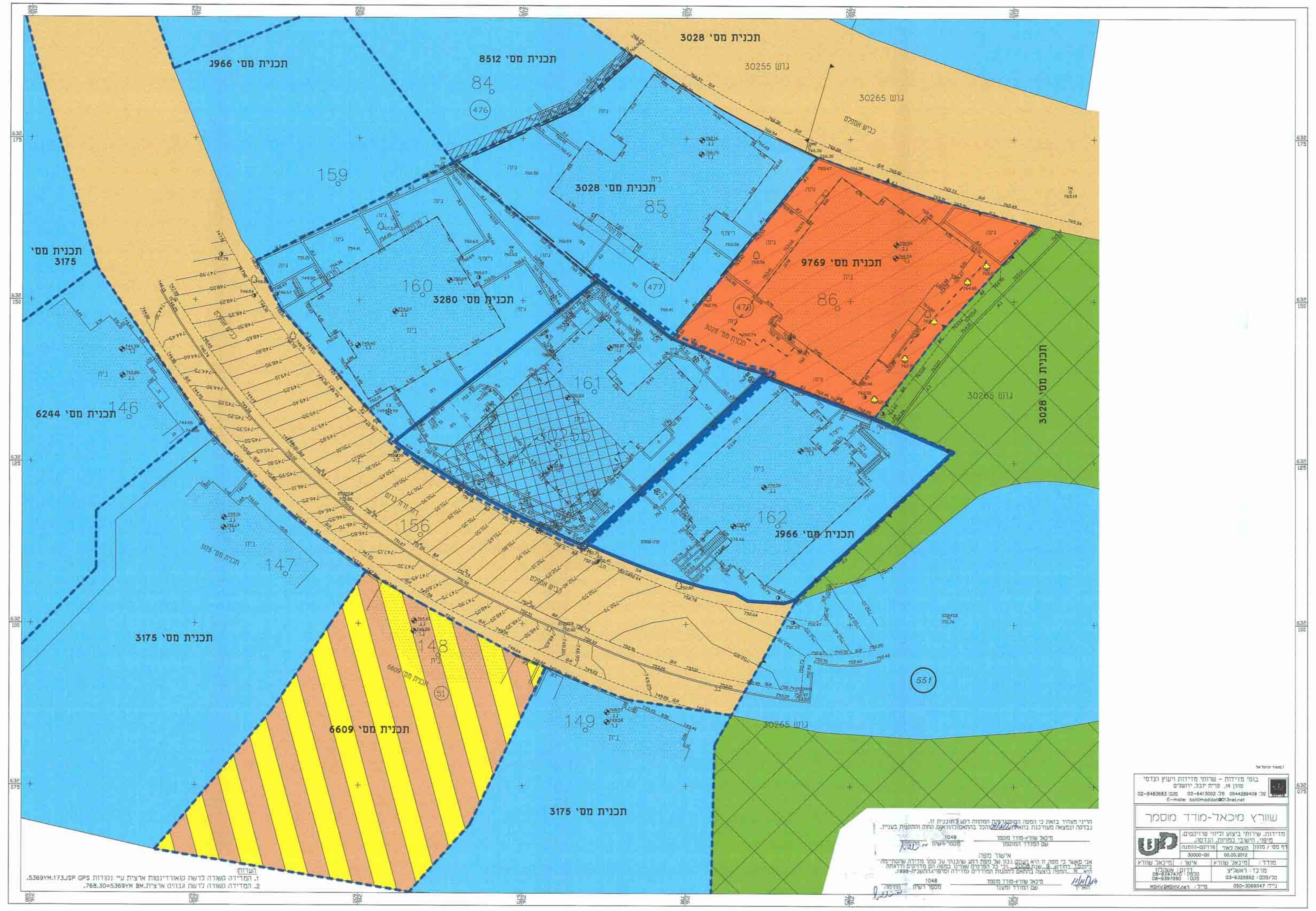

תרשים סביבה כללית
קנה מידה 1:10000

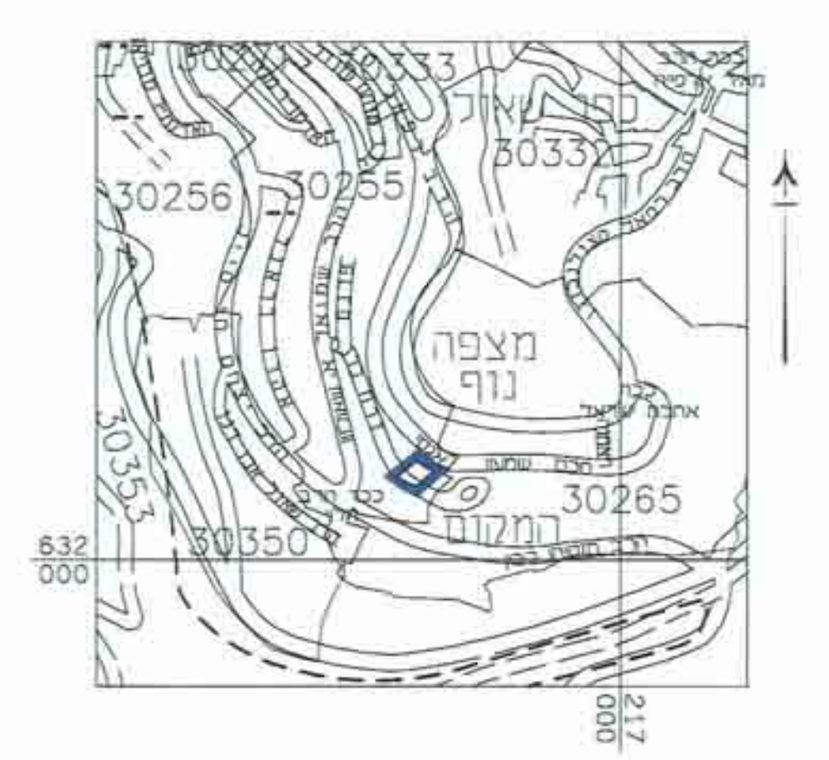

תרשים התמצאות כללית
קנה מידה 1:1250

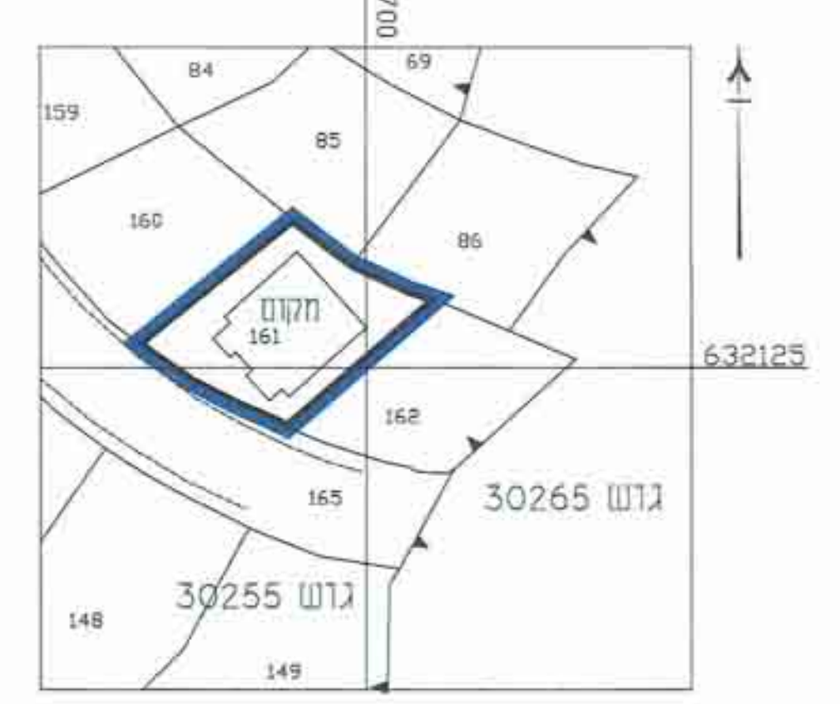

תכנית מס' 13671
תשריט

שם התכנית: הרחבת יח"ד ברח' זרח ברנט 13, ירושלים.
תכנית מתאר מקומית

איחוד וחלוקה	סמכות ראשית	אופי התכנית
---	ועדה מחוזית	תכנית שניתן מכוחה להוציא היתרים או הרשאות

מחוז : ירושלים
מרחב תכנון מקומי : ירושלים
רשות מקומית : עיריית ירושלים
ישוב : ירושלים
שטח התכנית : 1090 מ"ר
קנה מידה: 1 : 250

גושים וחלקות בתכנית:

גוש	סוג הגוש	חלקות בשלמותן	חלקי חלקות
30255	מוסדר	161	----

חתימה המודד:

חותמות מוסד התכנון :

חוק התכנון והבניה, התשכ"ה - 1965
משרד הפנים - מחוז ירושלים
3.3.14
לאשר את התכנית
☒ התכנית לא נקבעה טעונה אישור השר
☐ התכנית נקבעה טעונה אישור השר

שלב: מתן תוקף מהדורה : 1 תאריך : 11/09/2014

שמות וחתימות :

מגיש התכנית — שם: פריד הרמן

בעל הזכויות בקרקע

עורך התכנית

מודד

COPY GRAPH 12.11.14

משרד הפנים לשכת התכנון מחוז י-ם נתקבל