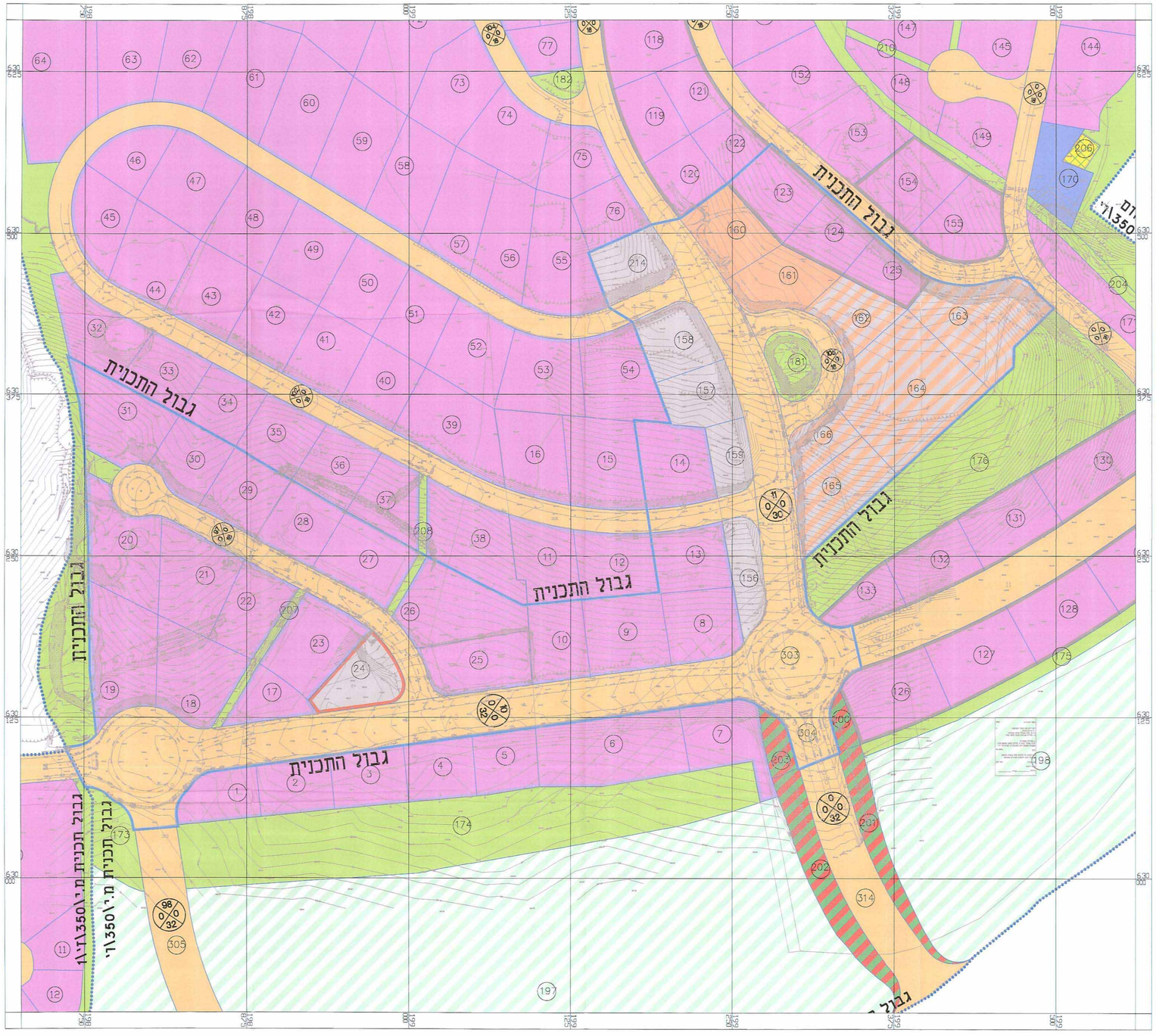


## מצב מאושר
## קנ"מ 1:1250

**מקרא מצב מאושר**

- גבול תכנית מאושרת
- גבול התכנית המוצעת
- אזור מסחרי
- אזור תעשיה
- אזור השרה
- תע' עתלית יקנ
- תע' קלה ובלאכה
- מתאנים רפידים וערוגים
- שטח לתחנת ציבור
- שטח פתוח ציבורי
- שטח חקלאי
- דרך קיימת
- עיצוב נוף
- תחנת דלק
- בית קברות קיים
- שטח למלונאות ומסחר
- מספר מגרש קיים
- מספר הדרך / קוד בנין / רחוב חדרך

## תרשים התמצאות - קנ"מ 1:24000

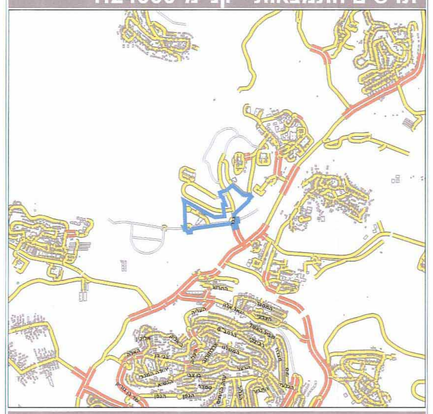

## תרשים סביבה - קנ"מ 1:6000

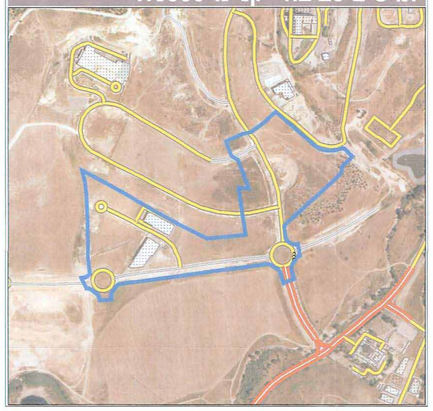

**151-0077297**

**א"ת חר טוב**
**זיכלופי שפחזים להסדרת מגרש ציבורי**

# תשריט מצב מאושר

| איחוד וחלוקה | סמכות ראשית | אופי התכנית |
|---|---|---|
| - | ועדה מקומית | תכנית שניתן מכוחה להוצא והתרים |

מחוז : ירושלים
מרחב תכנון מקומי : מטה יהודה
רשות מקומית : מ.א. מטה יהודה
שטח התכנית : 161.54 דונם
קנה מידה: 1:1,250

אישור מגבלות בנין
מגבלת הקווים הכחולים לקווי בנין: 3
מרשים מס' 3334 מתאריך 31.1.2013
חתימה

**חותמות מוסד התכנון :**

עלב: מתן תוקף מחדורה : תאריך : 21\12\2012

**שמות וחותימות :**

| | | | |
|---|---|---|---|
| יזום התכנית | שם: ועדה משותפת לתכנון ובנייה - מטה יהודה<br>כתובת: מרכז אחדיי הר-טוב ת.ד. מטשאן 99700<br>טלפון: 02-9900867 פקס: 02-9902946<br>דוא"ל: hagitzi@yehudi.org.il | | |
| מגיש התכנית | שם: ועדה משותפת לתכנון ובנייה - מטה יהודה<br>כתובת: מרכז אחדיי הר-טוב ת.ד. מטשאן 99700<br>טלפון: 02-9900867 פקס: 02-9902946<br>דוא"ל: hagitzi@yehudi.org.il | | |
| בעל הזכויות בקרקע | שם: מנהל מקרקעי ישראל<br>כתובת: רח' יפו 216, ירושלים 93561 ת.ד. 36239<br>טלפון: 02-5318756 פקס: 02-5318888 | | |
| עורך התכנית | שם: ניר רזמוסן, אדריכל<br>כתובת: ת.ד. 167, מושב מסילת ציון 99870<br>טלפון: 02-9902499 פקס: 02-9902499<br>דוא"ל: gladzer@zahav.net.il | | 5/5/13 |
| מודד | שם: דוחן טשרטן<br>כתובת: שדרות בן גוריון 32, תל אביב 67896<br>טלפון: 03-5629856 פקס: 03-5614481<br>דוחן את קוברסקי מודדים מומחים בע"מ<br>מס' רישיון: 72<br>מס' מודד: 0<br>dotan_kubersky@netvision.net.il | | |