תכנית מס' 14181

מוסמכת שתי קומות למגורים אבו-פור

תכנית מתאר מקומית

תשריט

איחוד וחלוקה	סמכות ראשית	אופי התכנית
ללא איחוד וחלוקה	הועדה המחוזית	תכנית שתכן מכוחה להוציא היתרים

מחוז : ירושלים

מרחב תכנון מקומי : ירושלים

רשות מקומית : ירושלים

שטח התכנית : 7.503 מ"ר

קנה מידה: 1 : 250

גושים וחלקות בתכנית:

גוש	סוג גוש	חלקות בשלמותן	חלקי חלקות	מודד
29985	לא מוסדר		40,46,912,41	

חותמות מוסד התכנון :

מרחב תכנון מקומי ירושלים
מועצה מקומית - מחוז ירושלים
אישור הפקדת תכנית
אישור מתן תוקף לתכנית
הודעה על הפקדת תכנית
הודעה על מתן תוקף לתכנית

שלב: מתן תוקף מהדורה : 1 תאריך : 18.6.2013

חתימות וחתימות :

מגיש התכנית	שם	מלא	
	כתובת	רח'	מס'
		ישוב	מיקוד
		מס' פקס	0522202016
בעלי עניין בקרקע	שם	מלא	
	כתובת	רח'	מס'
		ישוב	מיקוד
		מס' פקס	0522202016
עורך התכנית	שם	מלא	אדריכלים ומתכנני ערים
	כתובת	רח'	מס'
		ישוב	מיקוד
		מס' פקס	02-5380201
מודד	שם	מלא	המודדים הבאים
	כתובת	רח'	מס'
		ישוב	מיקוד
		מס' פקס	02-7995870

מרכז מפורט בו מרוכזת הפעה המבוצעת בתכנית ... 10.5.2010
הודעה בדבר הגשת תכנית מפורטת ... 10.5.2010
הודעה בדבר הפקדת תכנית ... 10.5.2010
הודעה אמיתית מדויקת ... 10.5.2010
הודעה אמיתית מדויקת מאוד בדבר הגשת ... 10.5.2010
18.6.2013

תרשים התמצאות כללית

1-1250

תרשים הסביבה הקרובה

1-2500

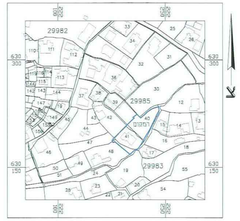

מצב מאושר

קנ"מ 1 : 250

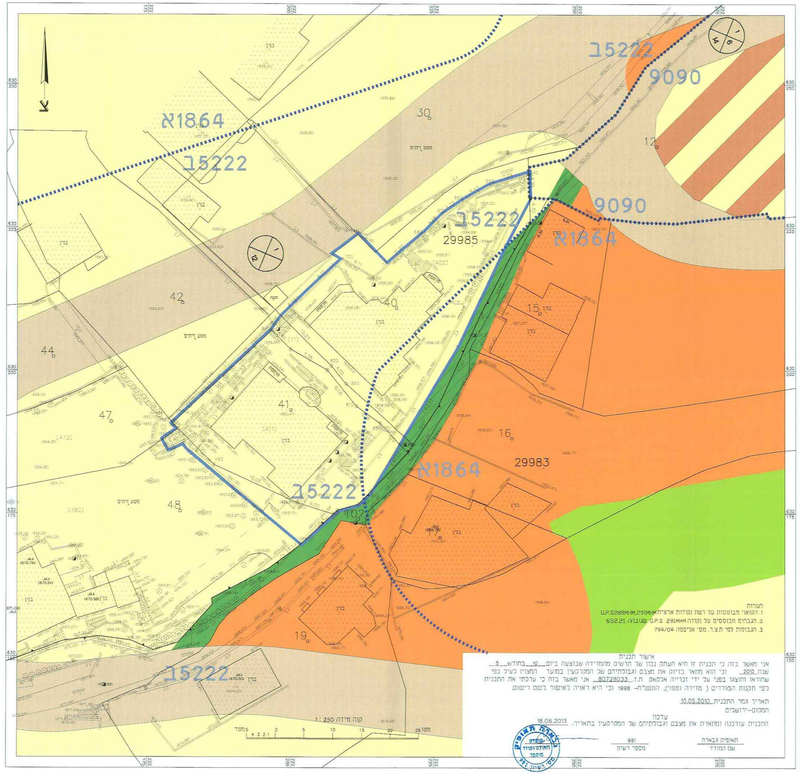

מקרא
מצב מאושר

- גבול התכנית
- 15222 גבול תכנית מאושרת ומספרה
- אזור מגורים 5
- אזור מגורים 6
- אזור מגורים מיוחד
- שטח פתוח ציבורי
- מעבר ציבורי לזוהלכי רגל
- דרך מאושרת
- בניין קיים
- 29985 מספר גוש
- גבול חלקה
- 40 מספר חלקה
- מספר הדרך
- קו בנין
- רוחב הדרך

הערות
1. הנאור מבוסמת על רשת ומדידת ארצ"ר
2. תבנית מבוסמת על מדידה GPS 89 GPS מגנוה: 632.81
3. תבנית לפי תצ"ר מס' אריסמה 794/04

אישור תכנית

אני מאשר בזה כי תכנית זו היא העתק נכון של הרשום ממסדרה שבוצעה ביום 10 בחודש 5 שנת 2010 וכי היא מתאר בדיוק את מצבם וגבולותיהם של המקרקעין נמצאי (המצוין בעיר בפי שהוראו ולעצו) בפי על ידי ובריה אלאאה ת.ז. 80726033 אני מאשר בזה כי עדכנו את התכנית לפי תקנות הסדרתיים (סדרה ופסוק, התשכ"ה- 1998 וכי היא ראויה לאישור לפם רישום

תאריך אחר התכנית 10.05.2010
המקום-ירושלים

עדכון
התכנית עודכנה ומאושרת את מצבם וגבולותם של המקרקעין בתאריך: 18.06.2013

תאריך בצורת | שם המודד | מספר רישיון

מצב מוצע

קנ"מ 1 : 250

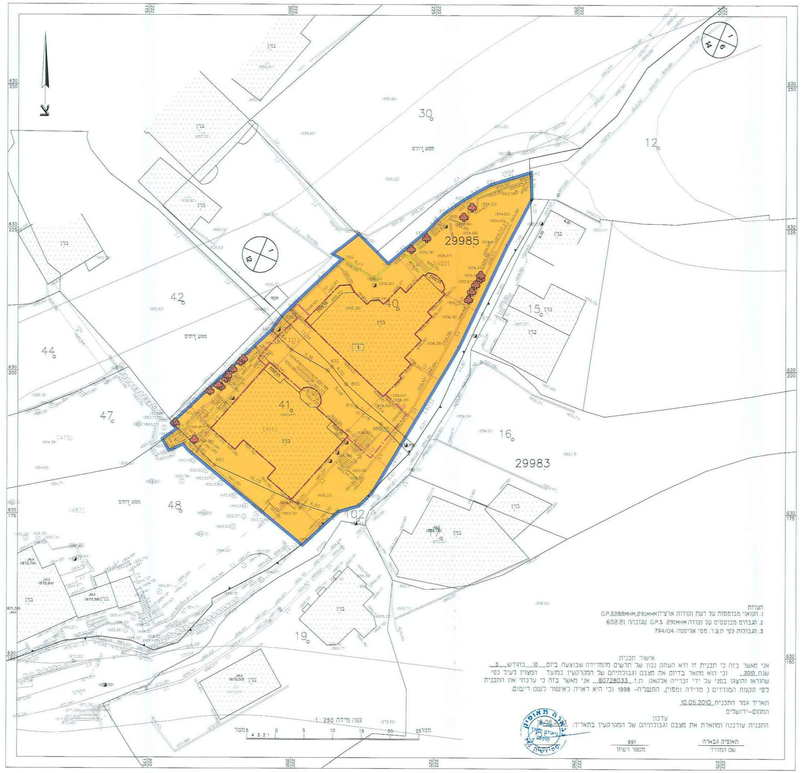

מקרא
מצב מוצע

- גבול התכנית
- מגורים ב'
- גבול הוא שטח ומספרו
- בניין קיים
- להריסה
- גבול חלקה
- קו בנין
- קו בנין תחתי
- עץ לשימור
- מספר הדרך
- קו בנין
- רוחב הדרך

הערות
1. הנאור מבוסמת על רשת ומדידת ארצ"ר
2. תבנית מבוסמת על מדידה GPS 89 GPS מגנוה: 632.81
3. תבנית לפי תצ"ר מס' אריסמה 794/04

אישור תכנית

אני מאשר בזה כי תכנית זו היא העתק נכון של הרשום ממסדרה שבוצעה ביום 10 בחודש 5 שנת 2010 וכי היא מתאר בדיוק את מצבם וגבולותיהם של המקרקעין נמצאי (המצוין בעיר בפי שהוראו ולעצו) בפי על ידי ובריה אלאאה ת.ז. 80726033 אני מאשר בזה כי עדכנו את התכנית לפי תקנות הסדרתיים (סדרה ופסוק, התשכ"ה- 1998 וכי היא ראויה לאישור לפם רישום

תאריך אחר התכנית 10.05.2010
המקום-ירושלים

עדכון
התכנית עודכנה ומאושרת את מצבם וגבולותם של המקרקעין בתאריך:

תאריך בצורת | שם המודד | מספר רישיון