מצב מוצע
קנ"מ 1 : 250

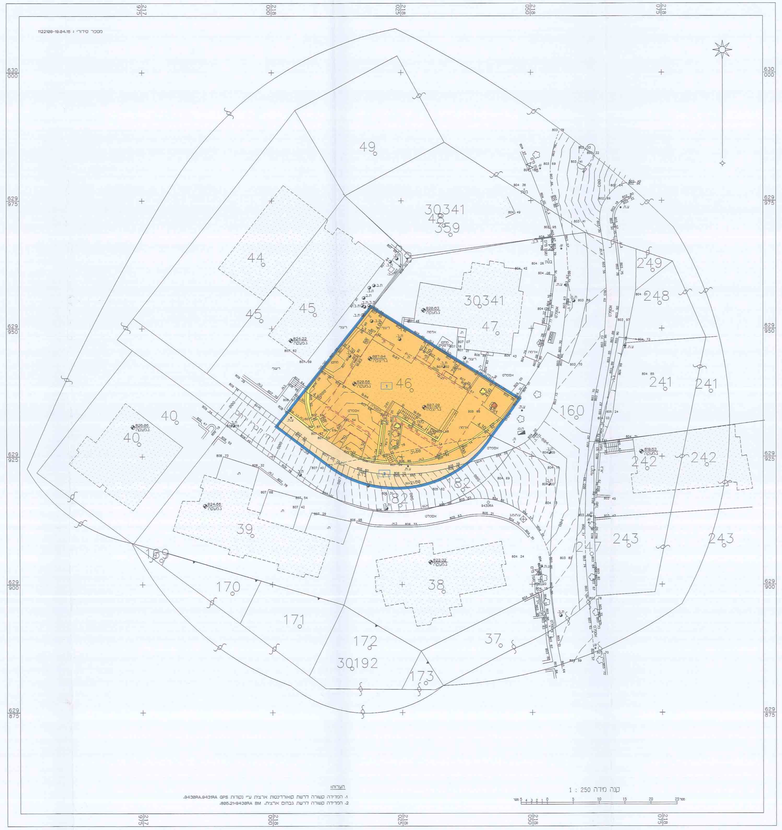

מקרא
מצב מוצע

- גבול התכנית
- מגרש ב'
- דרך מאושרת
- בנין קיים
- בנין/מרכזת קל להריסה
- גבול חלקה קיימת
- 30,341 מספר גוש
- 46 מספר חלקה
- גבול חלה שטח הוספה
- ס בנין
- ס בנין עלי
- עץ לעקירה
- עץ/עצים לשימור

מצב מאושר
קנ"מ 1 : 250

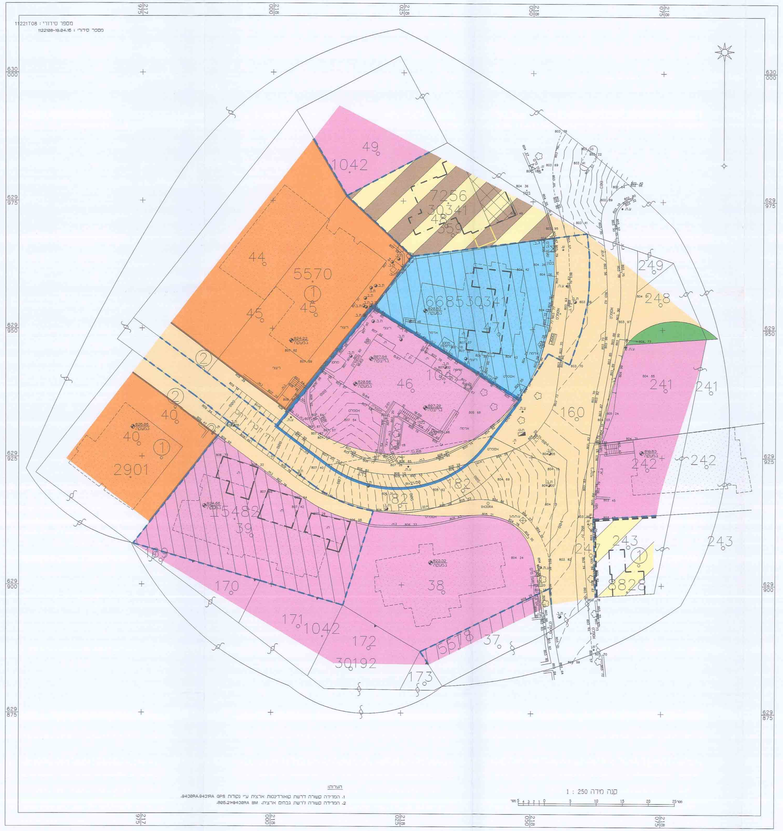

מקרא
מצב מאושר

- גבול התכנית
- גבול הבע"ג
- 1042 מספר הוכות מסרטטת
- דרך קיימת או מאושרת
- אזור מגרים מעבר לקו הבע"ג 8925
- אזור מגרים מיוחד
- אזור מגרים ב'
- אזור מגרים 1 מאוד
- אזור מגרים 2 מאוד
- שטח קיימת צבוע
- שטח לאסוף
- דוגה פרטיות
- ס בנין מרבי להוספה בנות
- ס בנין מרבי חדש לפי הבע"ג 8985
- מבנה/מרכזת מקדמות להריסה
- בנין מסוים
- גבול מגש
- 30,341 מספר מגש
- 46 מספר חלקה
- גבול חלקה
- מספר מגרש

תרשים סביבה כללית
קנה מידה 1:5000

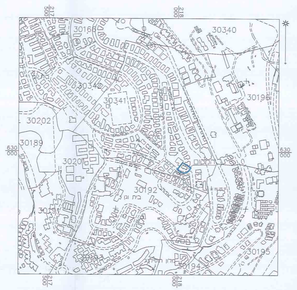

התמצאות כללית
קנה מידה 1:250

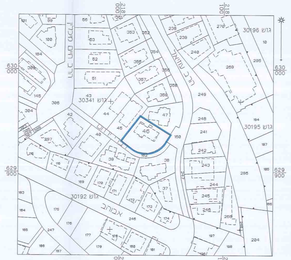

תכנית מס' 13203 א
תשריט

שם התכנית: הרחבת יחיד ומשפחת שמה בדמי דבורי יהחזק ג. ירושלים
תכנית מתאר מקומית

אישור ומהדורה	מסמכת רשמית	אופי התכנית
---	הודעה מתירה	מגרש שנוסף ומקומה בתקיים בתוקף אב הראשית

מחוז : ירושלים
מרחב תכנון מקומי : ירושלים
רשות מקומית : עיריית ירושלים
יישוב : ירושלים
שטח התכנית : 939 מ"ר
קנה מידה : 1 : 250

נושאים ותוספות בתכנית:

נוש	מס' גוש	תוספת בתוכנית	תיקוי תוספת
30341	מוסדר	46	---

מרכזה, הסדר: [illegible]

חותמות מדור התכנון:

שלב: מוגש תוקף מחדורה: תאריך: 09/06/2015

שמות רחתי מנוף:

מגיש התכנית	שם	אילן נאוה בנין
	מספר	0544
	כתובת	רח' בר יהודה 58, ירושלים
	טלפון	0544
בעלי הזכויות בקרקע	שם	אלמוג מרגלית
	מספר	0544
	כתובת	רח' בר יהודה 58, ירושלים