תכנית מס' 14296

תשריט

שם התכנית: ביטול והתוויית דרכים ושביל
וקביעת ייעוד לתעשייה.

תכנית מתאר מקומית

איחוד וחלוקה	סמכות ראשית	אופי התכנית
ללא איחוד וחלוקה	ועדה מחוזית	תכנית שניתן מכוחה להוציא היתרים

מחוז : ירושלים
מרחב תכנון מקומי : ירושלים
רשות מקומית : ירושלים

שטח התכנית : 3.828 דונם
קנה מידה: 1:500

חוק התכנון והבניה, 1965
משרד הפנים - מחוז ירושלים
הוועדה המחוזית לתכנון ובניה
לאשר את התכנית
התכנית לא נקבעה טעונה אישור השר
התכנית נקבעה טעונה אישור השר
חתימה
תאריך

גוש	סוג הגוש	חלקות בשלמותן	חלקות בחלקן
30235	מוסדר	66 ,34 ,30	214
30075	מוסדר	---	29

שלב: מתן תוקף מהדורה : 2 תאריך : 18/07/2013

חותמות מוסד התכנון :

שמות וחתימות:

מגיש התכנית	שם: עיריית ירושלים		חתימה: עופר מנור אדריכל ראש עיריית ירושלים
	כתובת:		
	טלפון:	פקס:	
יזם בפועל	שם: עיריית ירושלים		חתימה:
	כתובת:		
	טלפון:	פקס:	דוא"ל:
בעלי עניין בקרקע	שם: מדינת ישראל		חתימה:
	טלפון:	פקס:	דוא"ל:
	שם: רשות הפיתוח		חתימה:
	כתובת:		
	טלפון:	פקס:	דוא"ל:
	שם: עמיחוד שיא טל		חתימה:
	כתובת: דימונה 31, רומנית ירושלים 5788 תל		
	טלפון: 5995083020	פקס: 02-5388484	דוא"ל: slevy@gmail.co.il
עורך התכנית	שם: אדרי פדה		חתימה:
	כתובת: (מפה) 17 (אצר שלום), תל-אביב		
	טלפון: 03-6134494	פקס: 03-5760815	דוא"ל: pedar@012.net.il
מודד	שם: אלעסף ראובן		חתימה: אלעסף ראובן מהנדס ומודד מוסמך
	כתובת:		
	טלפון:	פקס:	דוא"ל: כתובתנו בדואר האלקטרוני meimad@meimad-sur.co.il

הצהרת המודד:

הריני מצהיר בזאת כי מדידת הפרה הטופוגרפית/מצבית המתוארת בתכנית זו, ונרשמה ע"י בנום 2013 זוהא הוכנה לפי הוראות נוהל מבא"ת בהתאם להוראות החוק ולתקנות המדידים (עבודות מדידה ורישום ונתונים במדידה גיאומטרית בחוק (בצבע) ברמה אנליטית/מדידה אנליטית מלאה ברמת תציר (כולל האיזון)

שם המודד	מספר רשיון	חתימה	תאריך
			18/7/13

שם הקובץ: index_14296.dwg

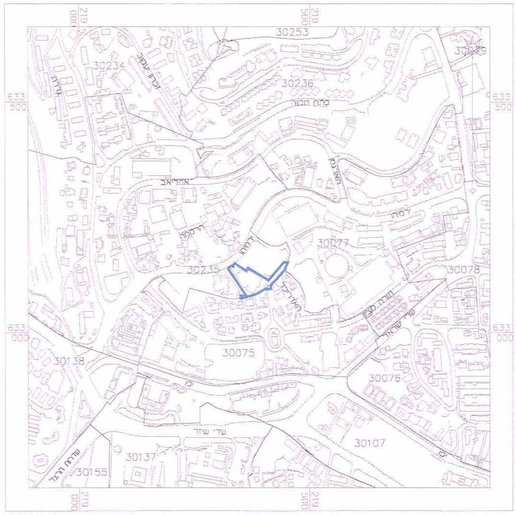

תרשים התמצאות ק.מ 1:5000

מקרא
מצב מאושר

- גבול התכנית
- גבול תכנית מאושרת ומספרה (5/90)
- אזור תעשיה
- אזור מסחרי מיוחד
- אזור מסחרי מיוחד עם מלאכה
- אזור מגורים מיוחד
- אזור למשרדים ומעונבים
- שטח לבנייני ציבור
- אזור מגורים ב
- אזור מגורים ב מיוחד
- אזור מגורים ב
- שטח פתוח ציבורי
- מעבר צמודי לתחלכי רגל
- שביל נוהלכי רגל
- שטח מחסני הנדסי לאספקת מים
- דרך מיוחדת או מאושרת
- בניין קיים
- אזור בשימוש חקלאי
- שטח אדמה עם דיקת הצאה לציבור
- שטח ניקוזה ומערכות
- אזור בשימוש
- מבנה/גדרות ומדרגות להריסה
- עץ לשימור
- עץ לעקירה
- שטח באחוד וחלוקה מחדש לפי תכנון 12287
- מס בניין לבניה עליה
- מס בניין לבניה תת קרקעית
- גבול גוש
- מספר גוש 30235
- גבול חלקה
- מספר חלקה 218
- גבול מגרש
- מספר מגרש מאושר
- מספר הוא שטח מאושר

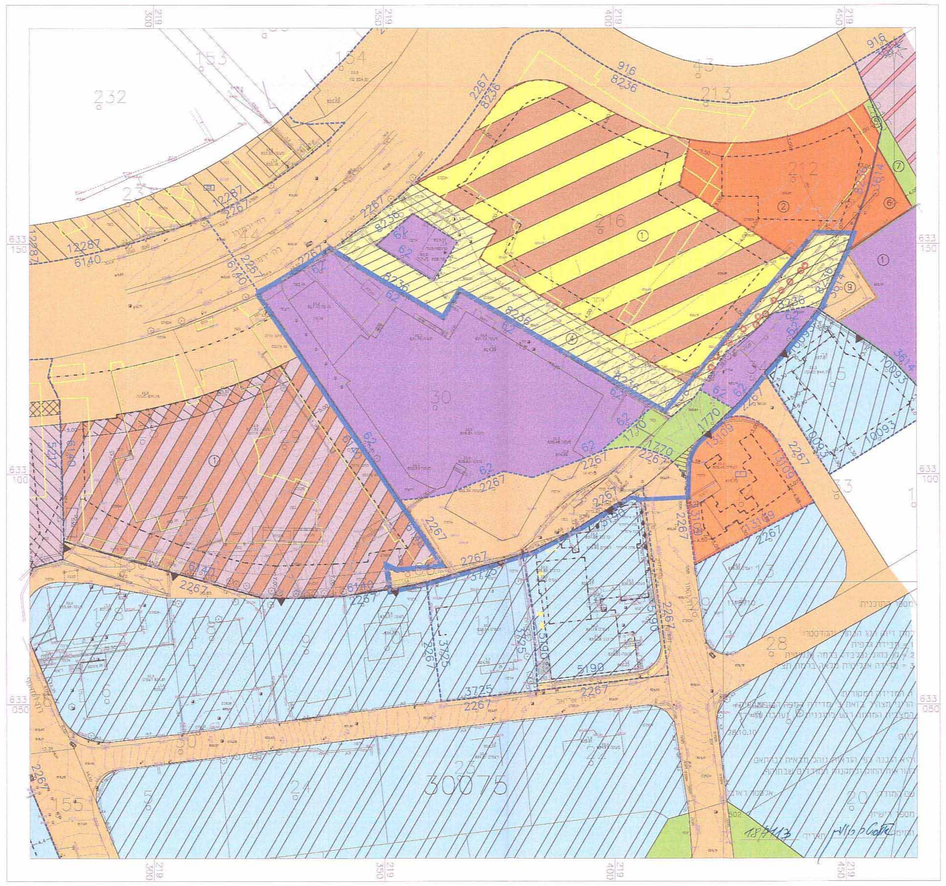

מצב מאושר ק.מ 1:500

ע"פ תכניות 6140,8236,2267,1770,7814,13109
3614,916,3725,12287,10093,5217
ותכנית מתאר המקומית לירושלים (תכנית מס' 62)

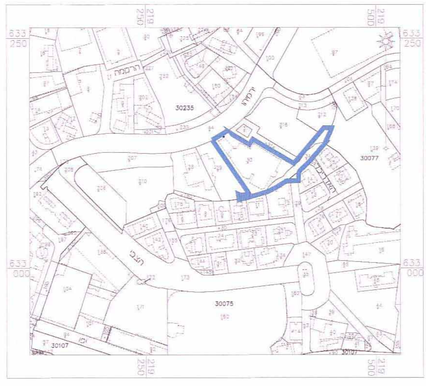

תרשים סביבה ק.מ 1:2500

מקרא
מצב מוצע

- גבול התכנית
- תעשיה
- שביל
- דרך מאושרת
- דרך מוצעת
- בנין קיים
- דרך לביטול
- קו בנין מירבי
- להריסה
- עץ לשימור
- עץ לעקירה
- גבול תא שטח 0100
- מס' תא שטח 0100
- גבול גוש 30077
- מס' גוש
- גבול חלקה 15
- מס' חלקה

מצב מוצע ק.מ 1:500