











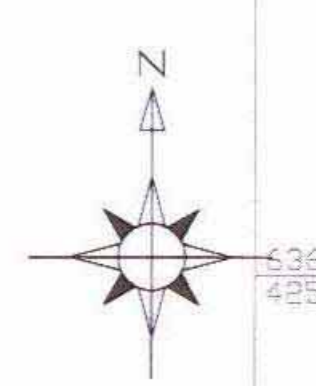


-  גבול התכנית
-  מסי תחשיב
-  מספר בניין
-  חצוץ ומסלול ציבורי
-  דרך מוצעת
-  סו בניה
-  סו בניה מחזורי
-  בנין כיום
-  גבול תחשיב
-  מסי תחשיב
-  מסי תחשיב
-  מסי תחשיב



מחוז: ירושלים
 נפה: ירושלים
 עיר: ירושלים
 שכונה: רמות
 גושי: 1630731 חלקה: 71
 שטח החלקה: 4.076 ד'
 הוכן עבודה:
 קנ"מ 1:250



ירושלים והמחוז, התוכנית, התע"מ 1630731
 משרד הפנים - מחוז ירושלים
 תחום אזורי תע"מ 1630731
 כאשר את התכנית
 התכנית לא נכנסה טענה אישור השטח
 התכנית נכנסה טענה אישור השטח
 חלקי
 הערה:

הערות:
 1. המידודה משורה נדרשת למאוריינות ארצית ע"י נמדודת GPS 1077984.027584
 2. המידודה משורה נדרשת לבדוקים ארצית, עם 1077984.027584