תכנית מס' 6/מק/2174

שינוי קו בניין קדמי מ- 5.0 מ' ל- 4.0 מ'
וקו בניין צידי מ-2.5 מ' ל- 1.0 מ'
בנחלה מס' 74 במושב חדרייה

סוג התכנית: מפורטת

איחוד וחלוקה	מסכת ראשית	היתרים או הרשאות
–	תצהיר מקוסית	הבטיח שיתוך מכתוח לתוצרת היתרים

מחוז : דרום
מרחב תכנון מקומי : מרחב תכנון חוף אשקלון
רשות מקומית : מ. א. דרום אשקלון
יישוב: מושב חדרית
שטח התכנית : 10,393.918 דונם
קנה מידה: 1:500

גוש	סוג גוש	חלקות בשלמותן	חלקי חלקות
2682	מוסדר	–	38

חותמות מוסד התכנון :

שלב: הפקדה מחודשת **תאריך:** 08/09/2013

שמות וחתימות :

מכין התכנית	מ.א דרום אשקלון	רישום	302443920	שם משפחה	שם פרטי
יזם בפועל	מ.א דרום אשקלון	רישום	302443920	שם משפחה	שם פרטי
בעלי עניין בקרקע	מ.א דרום אשקלון	רישום	302443920	שם משפחה	שם פרטי
עורך התכנית	מ.א דרום אשקלון	רישום	302443920	שם משפחה	שם פרטי
מודד	מקצוע מודד	מ. רשיון	שם משפחה	שם פרטי	

חצהרת מודד:

תרשים התמצאות ק.מ. 1:25000

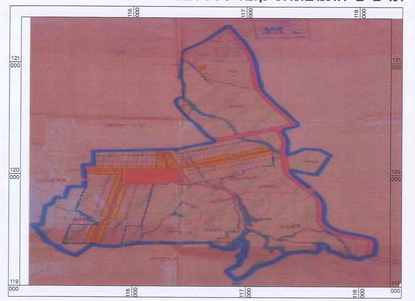

תרשים הסביבה על רקע תוכנית מפורטת מס 6\03\156 קנ"מ 1:5000

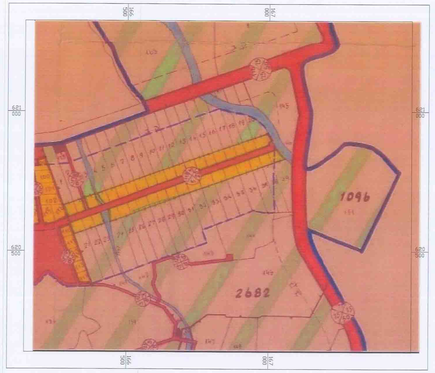

מקרא: מצב מאושר

- גבול תכנית
- מגורים א'
- דרך מאושרת
- קרקע חקלאית
- קו בנין
- מספר חלקה (32)
- מספר תכנית מאושרת 5\204\03\6
- מספר הדרך 122
- קו בניין 5×4
- רוחב הדרך 20

מצב מאושר

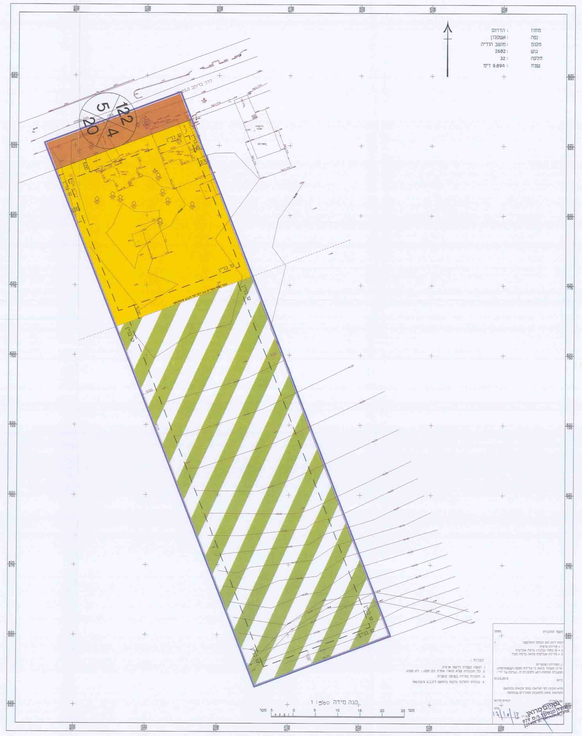

מקרא: מצב מוצע

- גבול תכנית
- מגורים בשוב כפרי
- דרך מאושרת
- קרקע חקלאית
- קו בנין
- גבול תא שטח ומספרו 32
- מספר תכנית מאושרת 5\204\03\6
- מספר הדרך 122
- קו בניין 5×4
- רוחב הדרך 20

מצב מוצע